



LAPORAN PUSDALOPS PB BPBD WAY KANAN TAHUN 2023

Laporan Pusat Pengendalian Operasi Penanggulangan Bencana Badan Penanggulangan Bencana Daerah dibuat berdasarkan data-data yang di peroleh Badan Penanggulangan Bencana Daerah Kabupaten Way Kanan.



<https://bpbd.waykanankab.go.id/>



BPBD WAY KANAN



0821 7659 5703



PEMERINTAH KABUPATEN WAY KANAN
BADAN PENANGGULANGAN BENCANA DAERAH

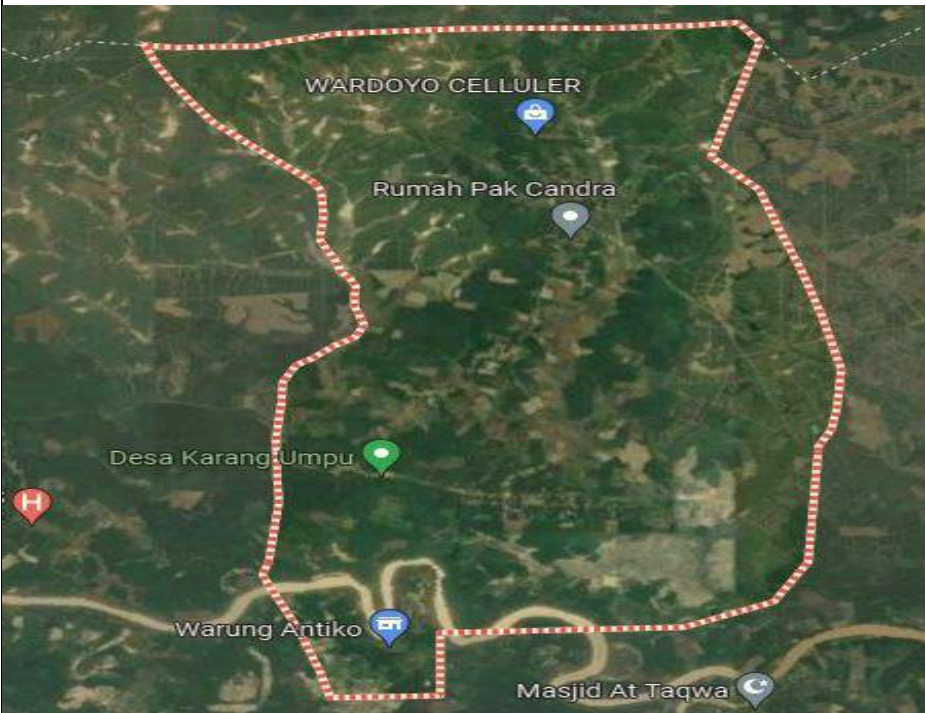
Jln. Raden Jambat No 02 Blambangan Umpu Kabupaten Way Kanan
 Telp dan Fax : (0723) 4761335 / 082176595703 Blambangan Umpu – 34764
 Email : pusdalopsbwaykanan@gmail.com




LAPORAN HARIAN
 PUSAT PENGENDALIAN OPERASIPENANGGULANGAN BENCANA (PUSDALOPS-PB)
SENIN 2 JANUARI 2023

- Kepada Yth :
1. Kepala BNPB;
 2. Gubernur Lampung;
 3. Bupati Way Kanan;
 4. Kepala Pelaksana BPBD Provinsi Lampung;
 5. Sekretaris Daerah Kabupaten Way Kanan
 6. Kepala Pelaksana BPBD Kabupaten Way Kanan.
- di_ _____
 Tempat _____

Dilaporkan kejadian alam dan bencana di wilayah Kabupaten Way Kanan yang terjadi sejak Senin 2 Januari 2023 Pukul 07.00 WIB sampai dengan hari Selasa 3 Januari Pukul 07.00 WIB yang diperoleh PUSDALOPS-PB Kabupaten Way Kanan sebagai berikut :

1.	Jenis Bencana/Kejadian	:	Banjir
	- Tanggal Kejadian	:	2 Januari 2023
	- Lokasi Bencana	:	Kampung Karang Agung, Kec Pakuan Ratu. Kab. Way Kanan, Prov. Lampung
	- Letak Geografis	:	
	- Penyebab	:	Luapan Air Sungai Ketibung
2.	- Kondisi Muktahir	:	Banjir masih mengganggu akses jalan dan menghambat aktifitas warga serta anak-anak untuk pergi ke sekolah Dokumentasi Terlampir.
	- Korban Jiwa	:	-
	- Kerugian	:	<i>Masih dalam pendataan</i>

3.	Upaya yang dilakukan	:	Satgas PB melakukan Pemantauan Pasca Bencana Banjir dan mengantisipasi kenaikan air.
4.	Kendala	:	-
5.	Peringatan Dini	:	-
6.	Prakiraan Cuaca	:	

Keadaan Aliran Sungai (DAS) di Kabupten Way Kanan sebagai berikut:

No	Nama Sungai	Keadaan
1.	Sungai Way Kanan	Naik
2.	Sungai Way Pisang	Naik
3.	Sungai Way Umpu	Naik
4.	Sungai Way Besai	Naik
5.	Sungai Way Giham	Naik
6.	Sungai Way Tahmi	Naik

KEGIATAN :

1. Melaksanakan pengamatan serta informasi melalui situs Website seperti BMKG, BNPB, dan Media Sosial.
2. Melaksanakan kegiatan rutin, Peringatan dini, Administrasi dan Pelaporan
3. Melakukan Pemantauan dan Monitoring 15 Kecamatan di Wilayah Kabupaten Way Kanan melalui Call Center (0723) 4761335 dan 0821-7659-5703.
4. Melakukan Pengecekan Peralatan Penanggulangan Bencana
5. Pemantauan TMA (Tinggi Muka Air) melauai Satgas-PB
6. Pengecekan Armada Posko Tim Reaksi Cepat (TRC) Badan Penanggulangan Bencana Daerah Kabupaten Way Kanan.

PENUTUP :

Demikian Laporan Harian Pusdalops-PB BPBD Kabupaten Way Kanan Provinsi Lampung.

*Salam Tangguh, Salam Kemanusiaan.
Kita Jaga Alam, Alam Jaga Kita.*

PETUGAS PIKET TRC BPBD

1. Mahendra (Danru)
2. Tri Yunaidi
3. Agus Iskandar
4. Hedi Yono
5. Arya Meidika
6. Diky Irawan

OPERATOR PUSDALOPS-PB

7. Syukarya
8. Yuda Gilang Perdana
9. Aldo Franata Rizchi Pratama
10. Restu Paing


OPERATOR RADIO



Aldo Franata Rizchi Pratama

Blambangan Umpu, 2 Januari 2023


SUPERVISOR



Bodro Ali, S.Kom

Mengetahui,

MANAGER PUSDALOPS



Riantori, S.E., M.M
NIP. 19811003 200604 1 010

LAMPIRAN KEJADIAN ALAM DAN BENCANA BANJIR
KAMPUNG KARANG AGUNG KECAMATAN PAKUAN RATU
KABUPATEN WAY KANAN.





PEMERINTAH KABUPATEN WAY KANAN
BADAN PENANGGULANGAN BENCANA DAERAH

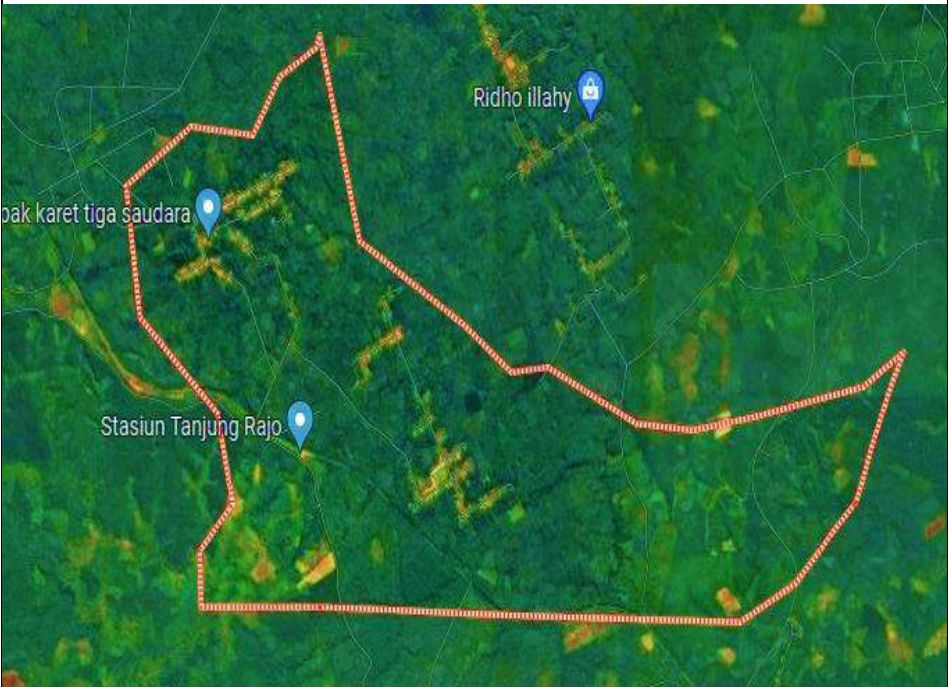
Jln. Raden Jambat No 02 Blambangan Umpu Kabupaten Way Kanan
 Telp dan Fax : (0723) 4761335 / 082176595703 Blambangan Umpu – 34764
 Email : pusdalopsbwaykanan@gmail.com

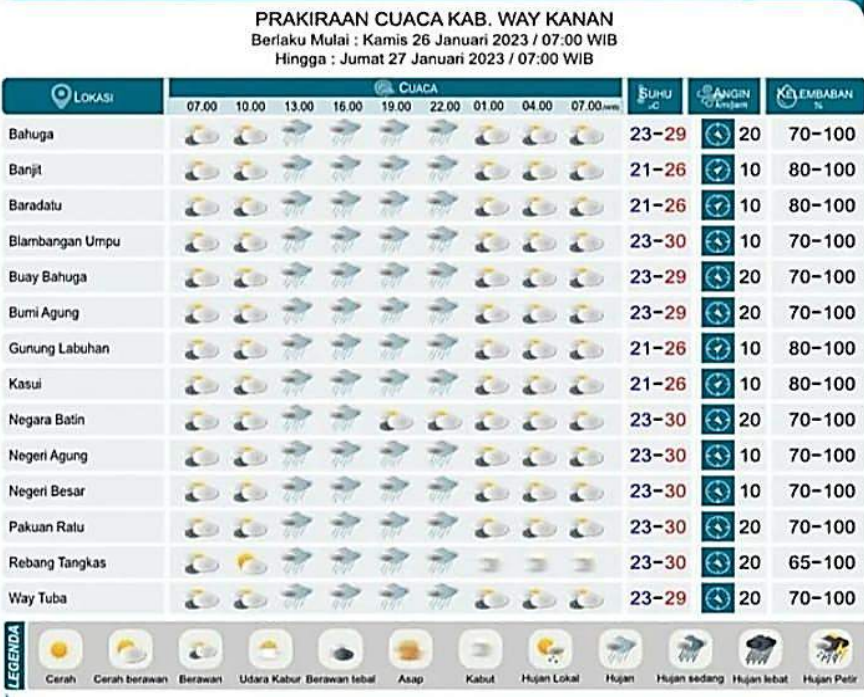



LAPORAN HARIAN
 PUSAT PENGENDALIAN OPERASI PENANGGULANGAN BENCANA (PUSDALOPS-PB)
KAMIS 26 JANUARI 2023

- Kepada Yth :
1. Kepala BNPB;
 2. Gubernur Lampung;
 3. Bupati Way Kanan;
 4. Kepala Pelaksana BPBD Provinsi Lampung;
 5. Sekretaris Daerah Kabupaten Way Kanan
 6. Kepala Pelaksana BPBD Kabupaten Way Kanan.
- di_ _____
 Tempat _____

Dilaporkan kejadian alam dan bencana di wilayah Kabupaten Way Kanan yang terjadi sejak Kamis 26 Januari 2023 Pukul 07.00 WIB sampai dengan hari Jumat 27 Januari Pukul 07.00 WIB yang diperoleh PUSDALOPS-PB Kabupaten Way Kanan sebagai berikut :

1.	Jenis Bencana/Kejadian	:	Kebakaran Rumah
	- Tanggal Kejadian	:	26 Januari 2023
	- Waktu Kejadian	:	08.00 WIB
	- Lokasi Bencana	:	Kamp Beringin jaya kec. Way Tuba Kab.Way Kanan. Prov. Lampung
	- Letak Geografis	:	
	- Penyebab	:	Sekira pukul 08.00 Wib telah terjadi kebakaran di rumah pak supriono, di perkirakan akibat konsleting listrik, pada saat kebakaran tuan rumah sedang di kebun, aparatur kampung dan warga bersama2 memadamkannya

2.	- Kondisi Muktahir	:	Api sudah berhasil dipadamkan																																																																																																																																																																																																			
	- Korban Jiwa	:	-																																																																																																																																																																																																			
	- Kerugian	:	± Rp. 25.000.000																																																																																																																																																																																																			
3.	Upaya yang dilakukan	:	Bersama warga dan aparaturnya kampung dan Babinkantibmas bergotong royong memadamkan api.																																																																																																																																																																																																			
4.	Kendala	:	-																																																																																																																																																																																																			
5.	Peringatan Dini	:	Waspada potensi hujan lebat yang disertai kilat/petir dan angin kencang di wilayah way kanan pada malam hari.																																																																																																																																																																																																			
6.	Prakiraan Cuaca	:	 <p style="text-align: center;">PRAKIRAAN CUACA KAB. WAY KANAN Berlaku Mulai : Kamis 26 Januari 2023 / 07:00 WIB Hingga : Jumat 27 Januari 2023 / 07:00 WIB</p> <table border="1"> <thead> <tr> <th>LOKASI</th> <th>07.00</th> <th>10.00</th> <th>13.00</th> <th>16.00</th> <th>19.00</th> <th>22.00</th> <th>01.00</th> <th>04.00</th> <th>07.00 WIB</th> <th>Suhu °C</th> <th>ANGIN km/jam</th> <th>KELEMBABAN %</th> </tr> </thead> <tbody> <tr><td>Bahuga</td><td></td><td></td><td></td><td></td><td></td><td></td><td></td><td></td><td></td><td>23-29</td><td>20</td><td>70-100</td></tr> <tr><td>Banjit</td><td></td><td></td><td></td><td></td><td></td><td></td><td></td><td></td><td></td><td>21-26</td><td>10</td><td>80-100</td></tr> <tr><td>Baradatu</td><td></td><td></td><td></td><td></td><td></td><td></td><td></td><td></td><td></td><td>21-26</td><td>10</td><td>80-100</td></tr> <tr><td>Blambangan Umpu</td><td></td><td></td><td></td><td></td><td></td><td></td><td></td><td></td><td></td><td>23-30</td><td>10</td><td>70-100</td></tr> <tr><td>Buay Bahuga</td><td></td><td></td><td></td><td></td><td></td><td></td><td></td><td></td><td></td><td>23-29</td><td>20</td><td>70-100</td></tr> <tr><td>Bumi Agung</td><td></td><td></td><td></td><td></td><td></td><td></td><td></td><td></td><td></td><td>23-29</td><td>20</td><td>70-100</td></tr> <tr><td>Gunung Labuhan</td><td></td><td></td><td></td><td></td><td></td><td></td><td></td><td></td><td></td><td>21-26</td><td>10</td><td>80-100</td></tr> <tr><td>Kasui</td><td></td><td></td><td></td><td></td><td></td><td></td><td></td><td></td><td></td><td>21-26</td><td>10</td><td>80-100</td></tr> <tr><td>Negara Batin</td><td></td><td></td><td></td><td></td><td></td><td></td><td></td><td></td><td></td><td>23-30</td><td>20</td><td>70-100</td></tr> <tr><td>Negeri Agung</td><td></td><td></td><td></td><td></td><td></td><td></td><td></td><td></td><td></td><td>23-30</td><td>10</td><td>70-100</td></tr> <tr><td>Negeri Besar</td><td></td><td></td><td></td><td></td><td></td><td></td><td></td><td></td><td></td><td>23-30</td><td>10</td><td>70-100</td></tr> <tr><td>Pakuan Ralu</td><td></td><td></td><td></td><td></td><td></td><td></td><td></td><td></td><td></td><td>23-30</td><td>20</td><td>70-100</td></tr> <tr><td>Rebang Tangkas</td><td></td><td></td><td></td><td></td><td></td><td></td><td></td><td></td><td></td><td>23-30</td><td>20</td><td>65-100</td></tr> <tr><td>Way Tuba</td><td></td><td></td><td></td><td></td><td></td><td></td><td></td><td></td><td></td><td>23-29</td><td>20</td><td>70-100</td></tr> </tbody> </table> <p>LEGENDA </p>	LOKASI	07.00	10.00	13.00	16.00	19.00	22.00	01.00	04.00	07.00 WIB	Suhu °C	ANGIN km/jam	KELEMBABAN %	Bahuga										23-29	20	70-100	Banjit										21-26	10	80-100	Baradatu										21-26	10	80-100	Blambangan Umpu										23-30	10	70-100	Buay Bahuga										23-29	20	70-100	Bumi Agung										23-29	20	70-100	Gunung Labuhan										21-26	10	80-100	Kasui										21-26	10	80-100	Negara Batin										23-30	20	70-100	Negeri Agung										23-30	10	70-100	Negeri Besar										23-30	10	70-100	Pakuan Ralu										23-30	20	70-100	Rebang Tangkas										23-30	20	65-100	Way Tuba										23-29	20	70-100
LOKASI	07.00	10.00	13.00	16.00	19.00	22.00	01.00	04.00	07.00 WIB	Suhu °C	ANGIN km/jam	KELEMBABAN %																																																																																																																																																																																										
Bahuga										23-29	20	70-100																																																																																																																																																																																										
Banjit										21-26	10	80-100																																																																																																																																																																																										
Baradatu										21-26	10	80-100																																																																																																																																																																																										
Blambangan Umpu										23-30	10	70-100																																																																																																																																																																																										
Buay Bahuga										23-29	20	70-100																																																																																																																																																																																										
Bumi Agung										23-29	20	70-100																																																																																																																																																																																										
Gunung Labuhan										21-26	10	80-100																																																																																																																																																																																										
Kasui										21-26	10	80-100																																																																																																																																																																																										
Negara Batin										23-30	20	70-100																																																																																																																																																																																										
Negeri Agung										23-30	10	70-100																																																																																																																																																																																										
Negeri Besar										23-30	10	70-100																																																																																																																																																																																										
Pakuan Ralu										23-30	20	70-100																																																																																																																																																																																										
Rebang Tangkas										23-30	20	65-100																																																																																																																																																																																										
Way Tuba										23-29	20	70-100																																																																																																																																																																																										

Keadaan Aliran Sungai (DAS) di Kabupten Way Kanan sebagai berikut:

No	Nama Sungai	Keadaan
1.	Sungai Way Kanan	Naik
2.	Sungai Way Pisang	Naik
3.	Sungai Way Umpu	Naik
4.	Sungai Way Besai	Naik
5.	Sungai Way Giham	Naik
6.	Sungai Way Tahmi	Naik

KEGIATAN :

1. Melaksanakan pengamatan serta informasi melalui situs Website seperti BMKG, BNPB, dan Media Sosial.
2. Melaksanakan kegiatan rutin, Peringatan dini, Administrasi dan Pelaporan
3. Melakukan Pemantauan dan Monitoring 15 Kecamatan di Wilayah Kabupaten Way Kanan melalui Call Center (0723) 4761335 dan 0821-7659-5703.
4. Melakukan Pengecekan Peralatan Penanggulangan Bencana
5. Pemantauan TMA (Tinggi Muka Air) melauai Satgas-PB
6. Pengecekan Armada Posko Tim Reaksi Cepat (TRC) Badan Penanggulangan Bencana Daerah Kabupaten Way Kanan.

PENUTUP :

Demikian Laporan Harian Pusdalops-PB BPBD Kabupaten Way Kanan Provinsi Lampung.

*Salam Tangguh, Salam Kemanusiaan.
Kita Jaga Alam, Alam Jaga Kita.*

PETUGAS PIKET TRC BPBD

1. Mahendra (Danru)
2. Tri Yunaidi
3. Agus Iskandar
4. Hedi Yono
5. Arya Meidika
6. Diky Irawan

OPERATOR PUSDALOPS-PB

7. Syukarya
8. Yuda Gilang Perdana
9. Aldo Franata Rizchi Pratama
10. Restu Paing


OPERATOR RADIO



Aldo Franata Rizchi Pratama

Blambangan Umpu, 26 Januari 2023


SUPERVISOR



Bodro Ali, S.Kom

Mengetahui,

MANAGER PUSDALOPS



Riantori, S.E., M.M
NIP. 19811003 200604 1 010

DOKUMENTASI KEJADIAN ALAM DAN BENCANA
KEBAKARAN RUMAH DI KAMPUNG BERINGIN JAYA KEC.
WAY TUBA KAB.WAY KANAN.





PEMERINTAH KABUPATEN WAY KANAN
BADAN PENANGGULANGAN BENCANA DAERAH


Jln. Raden Jambat No 02 Blambangan Umpu Kabupaten Way Kanan
Telp dan Fax : (0723) 4761335 / 082176595703 Blambangan Umpu – 34764
Email : pusdalopsbwaykanan@gmail.com




LAPORAN HARIAN
PUSAT PENGENDALIAN OPERASI PENANGGULANGAN BENCANA (PUSDALOPS-PB)
JUMAT 03 FEBRUARI 2023

Kepada Yth :
1. Kepala BNPB;
2. Gubernur Lampung;
3. Bupati Way Kanan;
4. Kepala Pelaksana BPBD Provinsi Lampung;
5. Sekretaris Daerah Kabupaten Way Kanan
6. Kepala Pelaksana BPBD Kabupaten Way Kanan.
di_ Tempat

Dilaporkan kejadian alam dan bencana di wilayah Kabupaten Way Kanan yang terjadi sejak Jumat 03 Februari 2023 Pukul 07.00 WIB sampai dengan hari Sabtu 04 Februari Pukul 07.00 WIB yang diperoleh PUSDALOPS-PB Kabupaten Way Kanan sebagai berikut :

1.	Jenis Bencana/Kejadian	:	Angin Puting Beliung
	- Tanggal Kejadian	:	03 Februari 2023
	- Waktu Kejadian	:	19.30 WIB
	- Lokasi Bencana	:	Kampung Penengahan Kec.Negeri Agung
	- Letak Geografis	:	
2.	- Kondisi Muktaahir	:	5 (lima) rumah warga rusak akibat angin puting beliung
	- Korban Jiwa	:	-

	- Kerugian	:	<i>Masih dalam pendataan</i>
3.	Upaya yang dilakukan	:	Satgas PB melakukan pembersihan sisa puing-puing pasca bencana
4.	Kendala	:	-
5.	Peringatan Dini Cuaca Ekstrem	:	-
6.	Prakiraan Cuaca	:	

Keadaan Aliran Sungai (DAS) di Kabupten Way Kanan sebagai berikut:

No	Nama Sungai	Keadaan
1.	Sungai Way Kanan	Naik
2.	Sungai Way Pisang	Naik
3.	Sungai Way Umpu	Naik
4.	Sungai Way Besai	Naik
5.	Sungai Way Giham	Naik
6.	Sungai Way Tahmi	Naik

KEGIATAN :

1. Melaksanakan pengamatan serta informasi melalui situs Website seperti BMKG, BNPB, dan Media Sosial.
2. Melaksanakan kegiatan rutin, Peringatan dini, Administrasi dan Pelaporan
3. Melakukan Pemantauan dan Monitoring 15 Kecamatan di Wilayah Kabupaten Way Kanan melalui Call Center (0723) 4761335 dan 0821-7659-5703.
4. Melakukan Pengecekan Peralatan Penanggulangan Bencana
5. Pemantauan TMA (Tinggi Muka Air) melauai Satgas-PB
6. Pengecekan Armada Posko Tim Reaksi Cepat (TRC) Badan Penanggulangan Bencana Daerah Kabupaten Way Kanan.

PENUTUP :

Demikian Laporan Harian Pusdalops-PB BPBD Kabupaten Way Kanan Provinsi Lampung.

*Salam Tangguh, Salam Kemanusiaan.
Kita Jaga Alam, Alam Jaga Kita.*

PETUGAS PIKET TRC BPBD

1. LEO SAPUTRA (Danru)
2. KEMAS HASAN, AM.d
3. JEMI SAPUTRA
4. DENI ATMAJA
5. DANDI
6. ARI SUHENDRI

OPERATOR PUSDALOPS-PB

7. SUTRISNO
8. JEN KELPIN
9. B. ZULKIFLI RIADI
10. MICKY JACSON


OPERATOR RADIO



SUTRISNO

Blambangan Umpu, 03 Februari 2023


SUPERVISOR



Bodro Ali, S.Kom

Mengetahui,

MANAGER PUSDALOPS



Riantori, S.E.,M.M
NIP. 19811003 200604 1 010

LAMPIRAN KEJADIAN ALAM DAN BENCANA ANGIN
PUTING BELIUNG KAMPUNG PENENGAHAN KEC. NEGERI
AGUNG





PEMERINTAH KABUPATEN WAY KANAN
KECAMATAN NEGERI AGUNG
KAMPUNG PENENGAHAN

Jl. Raden Mughtar 01, Kampung Penengahan, Kecamatan Negeri Agung, Kabupaten
Way Kanan Email: kampung.penengahan@gmail.com Kode Pos: 34764

Penengahan, 04 Febuari 2023

Nomor : 140/016/072004/II/2023
Lampiran : 1 (berkas)

Kepada Yth.
Bupati Way Kanan

perihal : Permohonan Bantuan Terdampak
Bencana Alam Kampung Penengahan

Di -
Blambangan Umpu

Dengan Hormat,

Telah terjadi bencana alam berupa angin putting beliung yang menimpa warga kampung penengahan kecamatan negeri agung kabupaten way kanan pada hari jumat ,tanggal 03 febuari 2023 jam 19.30 wib.yang mengakibatkan 5 (lima) rumah warga warga kampung penengahan rusak berat . Oleh sebab itu, kami mengajukan permohonan kepada kepala badan penanggulangan bencana daerah (BPBD) kab.way Kanan untuk dapat memeberikan bantuan untuk perbaikan rumah/tempat tinggal warga kami terdampak bencana alam tersebut.sebagai bahan pertimbangan Bapak kami lampirkan data warga terdampak bencana.

Demikian permohonan ini kami sampaikan atas terkabulnya kami haturkan terima kasih

Penengahan, 04 Februari 2023

MENGETAHUI

Kepala Kampung Penengahan





PEMERINTAH KABUPATEN WAY KANAN
BADAN PENANGGULANGAN BENCANA DAERAH

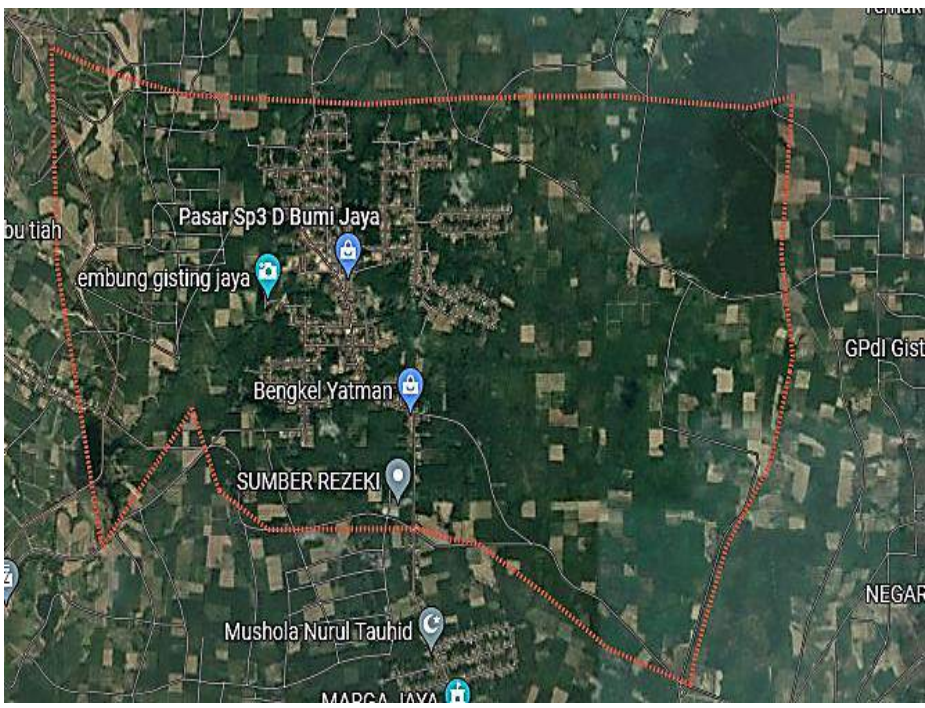
Jln. Raden Jambat No 02 Blambangan Umpu Kabupaten Way Kanan
Telp dan Fax : (0723) 4761335 / 082176595703 Blambangan Umpu – 34764
Email : pusdalopsbwaykanan@gmail.com




LAPORAN HARIAN
PUSAT PENGENDALIAN OPERASI PENANGGULANGAN BENCANA (PUSDALOPS-PB)
MINGGU 05 FEBRUARI 2023

- Kepada Yth :
1. Kepala BNPB;
 2. Gubernur Lampung;
 3. Bupati Way Kanan;
 4. Kepala Pelaksana BPBD Provinsi Lampung;
 5. Sekretaris Daerah Kabupaten Way Kanan
 6. Kepala Pelaksana BPBD Kabupaten Way Kanan.
- di_
- Tempat

Dilaporkan kejadian alam dan bencana di wilayah Kabupaten Way Kanan yang terjadi sejak Minggu 05 Februari 2023 Pukul 07.00 WIB sampai dengan hari Senin 06 Februari Pukul 07.00 WIB yang diperoleh PUSDALOPS-PB Kabupaten Way Kanan sebagai berikut :

1.	Jenis Bencana/Kejadian	:	Angin Puting Beliung
	- Tanggal Kejadian	:	02 Februari 2023
	- Waktu Kejadian	:	19.00 WIB
	- Lokasi Bencana	:	Kamp.Bumi Jaya RT 001/RW 002 Kec.Negara Batin
	- Letak Geografis	:	



2.	- Kondisi Muktahir	:	Satu unit rumah tertimpa pohon dan rata dengan tanah. Dokumentasi terlampir																																																																																																																																																																																																			
	- Korban Jiwa	:	-																																																																																																																																																																																																			
	- Kerugian	:	<i>Masih dalam pendataan</i>																																																																																																																																																																																																			
3.	Upaya yang dilakukan	:	Satgas PB melakukan pembersihan sisa puing-puing pasca bencana																																																																																																																																																																																																			
4.	Kendala	:	-																																																																																																																																																																																																			
5.	Peringatan Dini Cuaca Ekstrem	:	-																																																																																																																																																																																																			
6.	Prakiraan Cuaca	:	 <p>BADAN METEOROLOGI KLIMATOLOGI DAN GEOFISIKA Stasiun Meteorologi Kelas I Radin Inten II - Bandar Lampung</p> <p>PRAKIRAAN CUACA KAB. WAY KANAN Berlaku Mulai : Minggu 05 Februari 2023 / 07:00 WIB Hingga : Senin 06 Februari 2023 / 07:00 WIB</p> <table border="1"> <thead> <tr> <th>Lokasi</th> <th>07.00</th> <th>10.00</th> <th>13.00</th> <th>16.00</th> <th>19.00</th> <th>22.00</th> <th>01.00</th> <th>04.00</th> <th>07.00</th> <th>Suhu</th> <th>ANGIN</th> <th>KELEMBABAN</th> </tr> </thead> <tbody> <tr> <td>Bahuga</td> <td></td> <td></td> <td></td> <td></td> <td></td> <td></td> <td></td> <td></td> <td></td> <td>23-30</td> <td>10</td> <td>60-100</td> </tr> <tr> <td>Barjit</td> <td></td> <td></td> <td></td> <td></td> <td></td> <td></td> <td></td> <td></td> <td></td> <td>21-28</td> <td>10</td> <td>70-100</td> </tr> <tr> <td>Baradatu</td> <td></td> <td></td> <td></td> <td></td> <td></td> <td></td> <td></td> <td></td> <td></td> <td>19-29</td> <td>10</td> <td>65-100</td> </tr> <tr> <td>Blambangan Umpu</td> <td></td> <td></td> <td></td> <td></td> <td></td> <td></td> <td></td> <td></td> <td></td> <td>23-30</td> <td>10</td> <td>65-100</td> </tr> <tr> <td>Buay Bahuga</td> <td></td> <td></td> <td></td> <td></td> <td></td> <td></td> <td></td> <td></td> <td></td> <td>23-30</td> <td>10</td> <td>60-100</td> </tr> <tr> <td>Bumi Agung</td> <td></td> <td></td> <td></td> <td></td> <td></td> <td></td> <td></td> <td></td> <td></td> <td>23-30</td> <td>10</td> <td>60-100</td> </tr> <tr> <td>Gunung Labuhan</td> <td></td> <td></td> <td></td> <td></td> <td></td> <td></td> <td></td> <td></td> <td></td> <td>19-29</td> <td>10</td> <td>65-100</td> </tr> <tr> <td>Kasul</td> <td></td> <td></td> <td></td> <td></td> <td></td> <td></td> <td></td> <td></td> <td></td> <td>19-29</td> <td>10</td> <td>65-100</td> </tr> <tr> <td>Negara Batin</td> <td></td> <td></td> <td></td> <td></td> <td></td> <td></td> <td></td> <td></td> <td></td> <td>23-31</td> <td>20</td> <td>65-100</td> </tr> <tr> <td>Negeri Agung</td> <td></td> <td></td> <td></td> <td></td> <td></td> <td></td> <td></td> <td></td> <td></td> <td>23-31</td> <td>10</td> <td>65-100</td> </tr> <tr> <td>Negeri Besar</td> <td></td> <td></td> <td></td> <td></td> <td></td> <td></td> <td></td> <td></td> <td></td> <td>23-31</td> <td>10</td> <td>65-100</td> </tr> <tr> <td>Pakuon Ratu</td> <td></td> <td></td> <td></td> <td></td> <td></td> <td></td> <td></td> <td></td> <td></td> <td>23-30</td> <td>20</td> <td>65-100</td> </tr> <tr> <td>Rabang Tangkas</td> <td></td> <td></td> <td></td> <td></td> <td></td> <td></td> <td></td> <td></td> <td></td> <td>25-32</td> <td>10</td> <td>65-95</td> </tr> <tr> <td>Way Tube</td> <td></td> <td></td> <td></td> <td></td> <td></td> <td></td> <td></td> <td></td> <td></td> <td>23-30</td> <td>10</td> <td>60-100</td> </tr> </tbody> </table> <p>LEGENDA Cerah Cerah berawan Berawan Udara Kotor Berawan lebat Azap Kabut Hujan Lokal Hujan Hujan sedang Hujan lebat Hujan Petir</p>	Lokasi	07.00	10.00	13.00	16.00	19.00	22.00	01.00	04.00	07.00	Suhu	ANGIN	KELEMBABAN	Bahuga										23-30	10	60-100	Barjit										21-28	10	70-100	Baradatu										19-29	10	65-100	Blambangan Umpu										23-30	10	65-100	Buay Bahuga										23-30	10	60-100	Bumi Agung										23-30	10	60-100	Gunung Labuhan										19-29	10	65-100	Kasul										19-29	10	65-100	Negara Batin										23-31	20	65-100	Negeri Agung										23-31	10	65-100	Negeri Besar										23-31	10	65-100	Pakuon Ratu										23-30	20	65-100	Rabang Tangkas										25-32	10	65-95	Way Tube										23-30	10	60-100
Lokasi	07.00	10.00	13.00	16.00	19.00	22.00	01.00	04.00	07.00	Suhu	ANGIN	KELEMBABAN																																																																																																																																																																																										
Bahuga										23-30	10	60-100																																																																																																																																																																																										
Barjit										21-28	10	70-100																																																																																																																																																																																										
Baradatu										19-29	10	65-100																																																																																																																																																																																										
Blambangan Umpu										23-30	10	65-100																																																																																																																																																																																										
Buay Bahuga										23-30	10	60-100																																																																																																																																																																																										
Bumi Agung										23-30	10	60-100																																																																																																																																																																																										
Gunung Labuhan										19-29	10	65-100																																																																																																																																																																																										
Kasul										19-29	10	65-100																																																																																																																																																																																										
Negara Batin										23-31	20	65-100																																																																																																																																																																																										
Negeri Agung										23-31	10	65-100																																																																																																																																																																																										
Negeri Besar										23-31	10	65-100																																																																																																																																																																																										
Pakuon Ratu										23-30	20	65-100																																																																																																																																																																																										
Rabang Tangkas										25-32	10	65-95																																																																																																																																																																																										
Way Tube										23-30	10	60-100																																																																																																																																																																																										

Keadaan Aliran Sungai (DAS) di Kabupten Way Kanan sebagai berikut:

No	Nama Sungai	Keadaan
1.	Sungai Way Kanan	Naik
2.	Sungai Way Pisang	Naik
3.	Sungai Way Umpu	Naik
4.	Sungai Way Besai	Naik
5.	Sungai Way Giham	Naik
6.	Sungai Way Tahmi	Naik

KEGIATAN :

1. Melaksanakan pengamatan serta informasi melalui situs Website seperti BMKG, BNPB, dan Media Sosial.
2. Melaksanakan kegiatan rutin, Peringatan dini, Administrasi dan Pelaporan
3. Melakukan Pemantauan dan Monitoring 15 Kecamatan di Wilayah Kabupaten Way Kanan melalui Call Center (0723) 4761335 dan 0821-7659-5703.
4. Melakukan Pengecekan Peralatan Penanggulangan Bencana

5. Pemantauan TMA (Tinggi Muka Air) melalui Satgas-PB
6. Pengecekan Armada Posko Tim Reaksi Cepat (TRC) Badan Penanggulangan Bencana Daerah Kabupaten Way Kanan.

PENUTUP :

Demikian Laporan Harian PUSDALOPS-PB BPBD Kabupaten Way Kanan Provinsi Lampung.

*Salam Tangguh, Salam Kemanusiaan.
Kita Jaga Alam, Alam Jaga Kita.*

PETUGAS PIKET TRC BPBD

1. LEO SAPUTRA (Danru)
2. KEMAS HASAN, AM.d
3. JEMI SAPUTRA
4. DENI ATMAJA
5. DANDI
6. ARI SUHENDRI

OPERATOR PUSDALOPS-PB

7. SUTRISNO
8. JEN KELPIN
9. B. ZULKIFLI RIADI
10. MICKY JACSON


OPERATOR RADIO



SUTRISNO

Blambangan Umpu, 05 Februari 2023


SUPERVISOR



Bodro Ali, S.Kom

Mengetahui,

MANAGER PUSDALOPS



Riantori, S.E., M.M
NIP. 19811003 200604 1 010

LAMPIRAN KEJADIAN ALAM DAN BENCANA ANGIN
PUTING BELIUNG KAMP.BUMI JAYA RT 001/RW 002
KEC.NEGARA BATIN









PEMERINTAH KABUPATEN WAY KANAN
BADAN PENANGGULANGAN BENCANA DAERAH

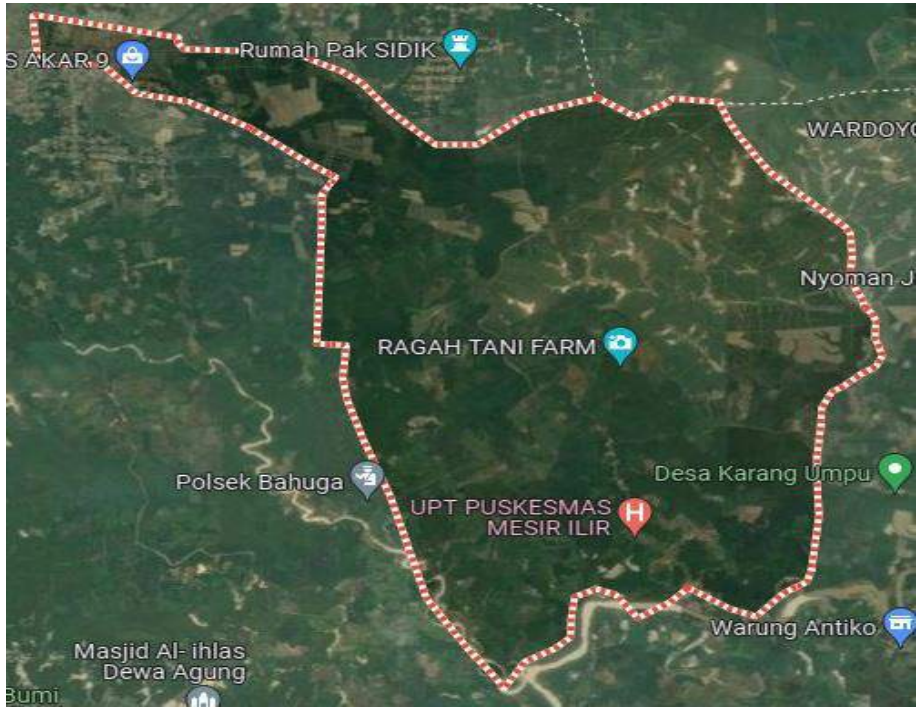
Jln. Raden Jambat No 02 Blambangan Umpu Kabupaten Way Kanan
 Telp dan Fax : (0723) 4761335 / 082176595703 Blambangan Umpu – 34764
 Email : pusdalopsbwaykanan@gmail.com




LAPORAN HARIAN
 PUSAT PENGENDALIAN OPERASI PENANGGULANGAN BENCANA (PUSDALOPS-PB)
SELASA 21 FEBRUARI 2023

Kepada Yth :
 1. Kepala BNPB;
 2. Gubernur Lampung;
 3. Bupati Way Kanan;
 4. Kepala Pelaksana BPBD Provinsi Lampung;
 5. Sekretaris Daerah Kabupaten Way Kanan
 6. Kepala Pelaksana BPBD Kabupaten Way Kanan.
 di_ _____
 Tempat _____

Dilaporkan kejadian alam dan bencana di wilayah Kabupaten Way Kanan yang terjadi sejak Selasa 21 Februari 2023 Pukul 07.00 WIB sampai dengan hari Rabu 22 Februari Pukul 07.00 WIB yang diperoleh PUSDALOPS-PB Kabupaten Way Kanan sebagai berikut :

1.	Jenis Bencana/Kejadian	:	Tersambar Petir
	- Tanggal Kejadian	:	21 Februari 2023
	- Lokasi Bencana	:	Kampung Mesir Ilir Kec. Bahuga Kab. Way Kanan
	- Letak Geografis	:	
2.	- Kondisi Muktahir	:	Membantu Warga Mengevakuasi Barang-barang elektronik dan membersihkan sisa piung-piung bangunan
	- Korban Jiwa	:	-
	- Kerugian	:	<i>Sedang dalam Pendataan</i>



3.	Upaya yang dilakukan	:	Membantu Warga Mengevakuasi Barang-barang elektronik dan membersihkan sisa piung-puing bangunan
4.	Kendala	:	-
5.	Peringatan Dini Cuaca Ekstrem	:	Waspada potensi hujan lebat disertai petir dan angin kencang pada siang dan malam hari di wilayah Way Kanan
6.	Prakiraan Cuaca	:	

Keadaan Aliran Sungai (DAS) di Kabupten Way Kanan sebagai berikut:

No	Nama Sungai	Keadaan
1.	Sungai Way Kanan	Naik
2.	Sungai Way Pisang	Naik
3.	Sungai Way Umpu	Naik
4.	Sungai Way Besai	Naik
5.	Sungai Way Giham	Naik
6.	Sungai Way Tahmi	Naik

KEGIATAN :

1. Melaksanakan pengamatan serta informasi melalui situs Website seperti BMKG, BNPB, dan Media Sosial.
2. Melaksanakan kegiatan rutin, Peringatan dini, Administrasi dan Pelaporan
3. Melakukan Pemantauan dan Monitoring 15 Kecamatan di Wilayah Kabupaten Way Kanan melalui Call Center (0723) 4761335 dan 0821-7659-5703.
4. Melakukan Pengecekan Peralatan Penanggulangan Bencana
5. Pemantauan TMA (Tinggi Muka Air) melauai Satgas-PB
6. Pengecekan Armada Posko Tim Reaksi Cepat (TRC) Badan Penanggulangan Bencana Daerah Kabupaten Way Kanan.

PENUTUP :



Demikian Laporan Harian Pusdalops-PB BPBD Kabupaten Way Kanan Provinsi Lampung.

*Salam Tangguh, Salam Kemanusiaan.
Kita Jaga Alam, Alam Jaga Kita.*


PETUGAS PIKET TRC BPBD

1. ION ERIGAL (Danru)
2. BAMBANG IRAWAN
3. AJI ANDRI YANSYAH
4. HENDI SETIAWAN
5. HERU

OPERATOR PUSDALOPS-PB

6. YOGI PERNANDO
7. INDAR SITRAGUNA
8. RUDI FANESYA
9. IKHBAL ROBBI AL AZIS


OPERATOR RADIO



IKHBAL ROBBI AL AZIS

Blambangan Umpu, 21 Februari 2023


SUPERVISOR



Bodro Ali, S.Kom

Mengetahui,

MANAGER PUSDALOPS



Riantori, S.E., M.M
NIP. 19811003 200604 1 010



LAMPIRAN KEJADIAN ALAM DAN BENCANA TERSAMBAR
PETIR KAMPUNG MESIR ILIR KEC. BAHUGA KAB. WAY
KANAN

FOTO RUMAH BAPAK ALAUDIN
Dusun 2 Kampung Mesir Ilir Kecamatan Bahuga Kabupaten Way Kanan



**DAFTAR NAMA KORBAN PETIR
KAMPUNG MESIR ILIR KECAMATAN BAHUGA KABUPATEN WAY KANAN**

NO	NAMA	HUB.DALAM KELUARGA	DUSUN	KETERANGAN
1	ALAUDIN	KEPALA KELUARGA	2	RUMAH, KULKAS MESIN CUCI, TELEVISI, KWH LISTRIK, KIPAS ANGIN RUSAK
	FATIMAH	ISTRI		
	ROHIDA	ANAK		
	DAHLIA	ANAK		
	JUANIDI	ANAK		
	EFI SUSANTI	MENANTU		
	AIRA NABILA TANISYA	CUCU		
2	TOHIR	KEPALA KELUARGA	2	SAPI 1 (satu) EKOR MATI
	HERTINI	ISTRI		
	RIZKY M.H	ANAK		
	RAFIKA HERMATIKA SARI	ANAK		
	REYHAN TRI SANDI	ANAK		
	RAYZA MUTIARA ANGGRAINI	ANAK		
3	TEMBOK BALAI KAMPUNG		3	TEMBOK BALAI KAMPUNG ROBOH

FOTO TEMBOK BALAI KAMPUNG MESIR ILJR (dusun 3)





PEMERINTAH KABUPATEN WAY KANAN
BADAN PENANGGULANGAN BENCANA DAERAH

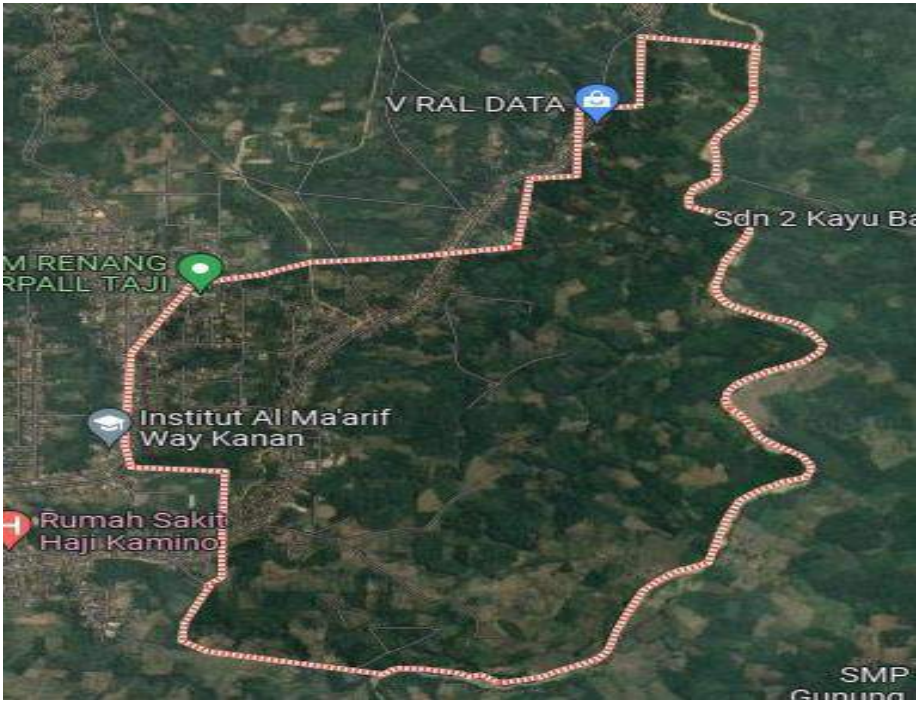
Jln. Raden Jambat No 02 Blambangan Umpu Kabupaten Way Kanan
Telp dan Fax : (0723) 4761335 / 082176595703 Blambangan Umpu – 34764
Email : pusdalopsbwaykanan@gmail.com




LAPORAN HARIAN
PUSAT PENGENDALIAN OPERASI PENANGGULANGAN BENCANA (PUSDALOPS-PB)
SELASA 21 FEBRUARI 2023

Kepada Yth :
1. Kepala BNPB;
2. Gubernur Lampung;
3. Bupati Way Kanan;
4. Kepala Pelaksana BPBD Provinsi Lampung;
5. Sekretaris Daerah Kabupaten Way Kanan
6. Kepala Pelaksana BPBD Kabupaten Way Kanan.
di_ _____
Tempat _____

Dilaporkan kejadian alam dan bencana di wilayah Kabupaten Way Kanan yang terjadi sejak Selasa 21 Februari 2023 Pukul 07.00 WIB sampai dengan hari Rabu 22 Februari Pukul 07.00 WIB yang diperoleh PUSDALOPS-PB Kabupaten Way Kanan sebagai berikut :

1.	Jenis Bencana/Kejadian	:	Angin Puting Beliung
	- Tanggal Kejadian	:	21 Februari 2023
	- Lokasi Bencana	:	Kampung Setia Negara Kec. Baradatu Kab. Way Kanan
	- Letak Geografis	:	
2.	- Kondisi Muktahir	:	Sedang membersihkan sisa piung-puing bangunan
	- Korban Jiwa	:	-
	- Kerugian	:	Rp.3.000.000 (Tiga Juta Rupiah)



3.	Upaya yang dilakukan	:	Membersihkan sisa piung-puing bangunan dan tetap melakukan kesiapsiagaan.
4.	Kendala	:	-
5.	Peringatan Dini Cuaca Ekstrem	:	Waspada potensi hujan lebat disertai petir dan angin kencang pada siang dan malam hari di wilayah Way Kanan
6.	Prakiraan Cuaca	:	

Keadaan Aliran Sungai (DAS) di Kabupten Way Kanan sebagai berikut:

No	Nama Sungai	Keadaan
1.	Sungai Way Kanan	Naik
2.	Sungai Way Pisang	Naik
3.	Sungai Way Umpu	Naik
4.	Sungai Way Besai	Naik
5.	Sungai Way Giham	Naik
6.	Sungai Way Tahmi	Naik

KEGIATAN :

1. Melaksanakan pengamatan serta informasi melalui situs Website seperti BMKG, BNPB, dan Media Sosial.
2. Melaksanakan kegiatan rutin, Peringatan dini, Administrasi dan Pelaporan
3. Melakukan Pemantauan dan Monitoring 15 Kecamatan di Wilayah Kabupaten Way Kanan melalui Call Center (0723) 4761335 dan 0821-7659-5703.
4. Melakukan Pengecekan Peralatan Penanggulangan Bencana
5. Pemantauan TMA (Tinggi Muka Air) melauai Satgas-PB
6. Pengecekan Armada Posko Tim Reaksi Cepat (TRC) Badan Penanggulangan Bencana Daerah Kabupaten Way Kanan.

PENUTUP :



Demikian Laporan Harian Pusdalops-PB BPBD Kabupaten Way Kanan Provinsi Lampung.

*Salam Tangguh, Salam Kemanusiaan.
Kita Jaga Alam, Alam Jaga Kita.*


PETUGAS PIKET TRC BPBD

1. ION ERIGAL (Danru)
2. BAMBANG IRAWAN
3. AJI ANDRI YANSYAH
4. HENDI SETIAWAN
5. HERU

OPERATOR PUSDALOPS-PB

6. YOGI PERNANDO
7. INDAR SITRAGUNA
8. RUDI FANESYA
9. IKHBAL ROBBI AL AZIS


OPERATOR RADIO



IKHBAL ROBBI AL AZIS

Blambangan Umpu, 21 Februari 2023


SUPERVISOR



Bodro Ali, S.Kom

Mengetahui,

MANAGER PUSDALOPS



Riantori, S.E., M.M
NIP. 19811003 200604 1 010

LAMPIRAN KEJADIAN ALAM DAN BENCANA ANGIN
PUTING BELIUNG KAMPUNG SETIA NEGARA KEC.
BARADATU KAB. WAY KANAN

DOKUMENTASI





PEMERINTAH KABUPATEN WAY KANAN
KECAMATAN BARADATU
KAMPUNG SETIA NEGARA

Alamat : Jl. Srijaya Kampung Setia Negara Kecamatan Baradatu Kabupaten Way Kanan 34761

SURAT LAPORAN

Nomor : 05/SN-BD/III/2023
Lampiran : 1 (Satu) berkas
Perihal : **Laporan Bencana Alam**

Kepada Yth,
Bapak Bupati Way Kanan
di -
Blambangan Umpu

Dengan Hormat :

Bersama ini kami sampaikan telah terjadi musibah bencana alam berupa Pohon Tumbang akibat Hujan Angin yang cukup kuat di Kampung Setia Negara, Kecamatan Baradatu, Kabupaten Way Kanan tepatnya di Rumah Warga :

Nama : KATARINA KASEM LASMIATI
NIK : 1808047105720001
TTL : Setia Negara, 31 Mei 1972
Alamat : Kampung Setia Negara, RT/RW : 003/005
Kecamatan Baradatu, Kabupaten Way Kanan
Rincian : 1. Genteng : + 500 Buah
Kerugian : 2. Kasau : + 40 Batang
3. Reng : + 30 Batang
4. Papan : + 20 Lembar
5. Peralatan Masak : 1 Paket Peralatan Dapur
Total kerugian : + RP. 3.000.000,- (Tiga Juta Rupiah)

Demikian laporan kami dan atas Perhatiannya kami ucapkan terima kasih.

KEPALA KAMPUNG SETIA NEGARA



VERA YULI STUTI, A. Md

Tembusan disampaikan kepada Yth.

1. Kepala Dinas Sosial Kabupaten Way Kanan
2. BPBD Kabupaten Way Kanan
3. Camat Baradatu
4. Arstp.



PEMERINTAH KABUPATEN WAY KANAN
BADAN PENANGGULANGAN BENCANA DAERAH


Jln. Raden Jambat No 02 Blambangan Umpu Kabupaten Way Kanan
 Telp dan Fax : (0723) 4761335 / 082176595703 Blambangan Umpu – 34764
 Email : pusdalopsbwaykanan@gmail.com





LAPORAN HARIAN
 PUSAT PENGENDALIAN OPERASI PENANGGULANGAN BENCANA (PUSDALOPS-PB)
 KAMIS 02 MARET 2023

- Kepada Yth :
1. Kepala BNPB;
 2. Gubernur Lampung;
 3. Bupati Way Kanan;
 4. Kepala Pelaksana BPBD Provinsi Lampung;
 5. Sekretaris Daerah Kabupaten Way Kanan
 6. Kepala Pelaksana BPBD Kabupaten Way Kanan.
- di_ Tempat

Dilaporkan kejadian alam dan bencana di wilayah Kabupaten Way Kanan yang terjadi sejak Kamis 02 Maret 2023 Pukul 07.00 WIB sampai dengan hari Jumat 03 Maret Pukul 07.00 WIB yang diperoleh PUSDALOPS-PB Kabupaten Way Kanan sebagai berikut :

1.	Jenis Bencana/Kejadian	:	Angin Puting Beliung
	- Tanggal Kejadian	:	28 Februari 2023
	- Lokasi Bencana	:	Kampung Tiuh Balak I Kec. Baradatu Kab. Way Kanan
	- Letak Geografis	:	
2.	- Kondisi Muktahir	:	Sedang membersihkan sisa piung-puing bangunan
	- Korban Jiwa	:	-
	- Kerugian	:	Rp.10.000.000 (Sepuluh Juta Rupiah)



3.	Upaya yang dilakukan	:	Membersihkan sisa piung-puing bangunan dan tetap melakukan kesiapsiagaan.																																																																																																																																																																																																			
4.	Kendala	:	-																																																																																																																																																																																																			
5.	Peringatan Dini Cuaca Ekstrem	:	-																																																																																																																																																																																																			
6.	Prakiraan Cuaca	:	 <p>BADAN METEOROLOGI KLIMATOLOGI DAN GEOFISIKA Stasiun Meteorologi Kelas I Radin Inten II - Bandar Lampung</p> <p>PRAKIRAAN CUACA KAB. WAY KANAN Berlaku Mulai : Kamis 02 Maret 2023 / 07:00 WIB Hingga : Jumat 03 Maret 2023 / 07:00 WIB</p> <table border="1"> <thead> <tr> <th>LOKASI</th> <th>07.00</th> <th>10.00</th> <th>13.00</th> <th>16.00</th> <th>19.00</th> <th>22.00</th> <th>01.00</th> <th>04.00</th> <th>07.00</th> <th>Suhu (C)</th> <th>ANGIN (km/h)</th> <th>KELEMBABAN (%)</th> </tr> </thead> <tbody> <tr><td>Bahuga</td><td></td><td></td><td></td><td></td><td></td><td></td><td></td><td></td><td></td><td>23-28</td><td>20</td><td>80-100</td></tr> <tr><td>Banjir</td><td></td><td></td><td></td><td></td><td></td><td></td><td></td><td></td><td></td><td>21-25</td><td>10</td><td>85-100</td></tr> <tr><td>Baradatu</td><td></td><td></td><td></td><td></td><td></td><td></td><td></td><td></td><td></td><td>21-26</td><td>10</td><td>85-100</td></tr> <tr><td>Blambangan Umpu</td><td></td><td></td><td></td><td></td><td></td><td></td><td></td><td></td><td></td><td>22-28</td><td>10</td><td>80-100</td></tr> <tr><td>Buay Bahuga</td><td></td><td></td><td></td><td></td><td></td><td></td><td></td><td></td><td></td><td>23-28</td><td>20</td><td>80-100</td></tr> <tr><td>Bumi Agung</td><td></td><td></td><td></td><td></td><td></td><td></td><td></td><td></td><td></td><td>23-28</td><td>20</td><td>80-100</td></tr> <tr><td>Gunung Labuhan</td><td></td><td></td><td></td><td></td><td></td><td></td><td></td><td></td><td></td><td>21-26</td><td>10</td><td>85-100</td></tr> <tr><td>Kasui</td><td></td><td></td><td></td><td></td><td></td><td></td><td></td><td></td><td></td><td>21-26</td><td>10</td><td>85-100</td></tr> <tr><td>Negara Batin</td><td></td><td></td><td></td><td></td><td></td><td></td><td></td><td></td><td></td><td>23-29</td><td>20</td><td>75-100</td></tr> <tr><td>Negeri Agung</td><td></td><td></td><td></td><td></td><td></td><td></td><td></td><td></td><td></td><td>23-29</td><td>10</td><td>80-100</td></tr> <tr><td>Negeri Besar</td><td></td><td></td><td></td><td></td><td></td><td></td><td></td><td></td><td></td><td>23-29</td><td>10</td><td>80-100</td></tr> <tr><td>Pakuan Ratu</td><td></td><td></td><td></td><td></td><td></td><td></td><td></td><td></td><td></td><td>23-29</td><td>20</td><td>80-100</td></tr> <tr><td>Rebang Tangkas</td><td></td><td></td><td></td><td></td><td></td><td></td><td></td><td></td><td></td><td>22-31</td><td>20</td><td>60-100</td></tr> <tr><td>Way Tuba</td><td></td><td></td><td></td><td></td><td></td><td></td><td></td><td></td><td></td><td>23-28</td><td>20</td><td>80-100</td></tr> </tbody> </table> <p>LEGENDA </p>	LOKASI	07.00	10.00	13.00	16.00	19.00	22.00	01.00	04.00	07.00	Suhu (C)	ANGIN (km/h)	KELEMBABAN (%)	Bahuga										23-28	20	80-100	Banjir										21-25	10	85-100	Baradatu										21-26	10	85-100	Blambangan Umpu										22-28	10	80-100	Buay Bahuga										23-28	20	80-100	Bumi Agung										23-28	20	80-100	Gunung Labuhan										21-26	10	85-100	Kasui										21-26	10	85-100	Negara Batin										23-29	20	75-100	Negeri Agung										23-29	10	80-100	Negeri Besar										23-29	10	80-100	Pakuan Ratu										23-29	20	80-100	Rebang Tangkas										22-31	20	60-100	Way Tuba										23-28	20	80-100
LOKASI	07.00	10.00	13.00	16.00	19.00	22.00	01.00	04.00	07.00	Suhu (C)	ANGIN (km/h)	KELEMBABAN (%)																																																																																																																																																																																										
Bahuga										23-28	20	80-100																																																																																																																																																																																										
Banjir										21-25	10	85-100																																																																																																																																																																																										
Baradatu										21-26	10	85-100																																																																																																																																																																																										
Blambangan Umpu										22-28	10	80-100																																																																																																																																																																																										
Buay Bahuga										23-28	20	80-100																																																																																																																																																																																										
Bumi Agung										23-28	20	80-100																																																																																																																																																																																										
Gunung Labuhan										21-26	10	85-100																																																																																																																																																																																										
Kasui										21-26	10	85-100																																																																																																																																																																																										
Negara Batin										23-29	20	75-100																																																																																																																																																																																										
Negeri Agung										23-29	10	80-100																																																																																																																																																																																										
Negeri Besar										23-29	10	80-100																																																																																																																																																																																										
Pakuan Ratu										23-29	20	80-100																																																																																																																																																																																										
Rebang Tangkas										22-31	20	60-100																																																																																																																																																																																										
Way Tuba										23-28	20	80-100																																																																																																																																																																																										

Keadaan Aliran Sungai (DAS) di Kabupten Way Kanan sebagai berikut:

No	Nama Sungai	Keadaan
1.	Sungai Way Kanan	Naik
2.	Sungai Way Pisang	Naik
3.	Sungai Way Umpu	Naik
4.	Sungai Way Besai	Naik
5.	Sungai Way Giham	Naik
6.	Sungai Way Tahmi	Naik

KEGIATAN :

1. Melaksanakan pengamatan serta informasi melalui situs Website seperti BMKG, BNPB, dan Media Sosial.
2. Melaksanakan kegiatan rutin, Peringatan dini, Administrasi dan Pelaporan
3. Melakukan Pemantauan dan Monitoring 15 Kecamatan di Wilayah Kabupaten Way Kanan melalui Call Center (0723) 4761335 dan 0821-7659-5703.
4. Melakukan Pengecekan Peralatan Penanggulangan Bencana
5. Pemantauan TMA (Tinggi Muka Air) melauai Satgas-PB
6. Pengecekan Armada Posko Tim Reaksi Cepat (TRC) Badan Penanggulangan Bencana Daerah Kabupaten Way Kanan.

PENUTUP :



Demikian Laporan Harian Pusdalops-PB BPBD Kabupaten Way Kanan Provinsi Lampung.

*Salam Tangguh, Salam Kemanusiaan.
Kita Jaga Alam, Alam Jaga Kita.*

PETUGAS PIKET TRC BPBD

1. ION ERIGAL (Danru)
2. BAMBANG IRAWAN
3. AJI ANDRI YANSYAH
4. HENDI SETIAWAN
5. HERU

OPERATOR PUSDALOPS-PB

6. YOGI PERNANDO
7. INDAR SITRAGUNA
8. RUDI FANESYA
9. IKHBAL ROBBI AL AZIS

OPERATOR RADIO

IKHBAL ROBBI AL AZIS

Blambangan Umpu, 02 Maret 2023

SUPERVISOR

Bodro Ali, S.Kom

Mengetahui,

MANAGER PUSDALOPS

Riantori, S.E., M.M
NIP. 19811003 200604 1 010



LAMPIRAN KEJADIAN ALAM DAN BENCANA ANGIN
PUTING BELIUNG KAMPUNG TIUH BALAK I KEC.
BARADATU KAB. WAY KANAN

DOKUMENTASI

Kejadian : Bencana Alam
Kampung : Tiuh Balak I
Kecamatan : Baradatu
Kabupaten : Way Kanan
Provinsi : Lampung





PEMERINTAH KABUPATEN WAY KANAN
KECAMATAN BARADATU
KAMPUNG TIUH BALAK I

Jamat : Negara Kampung Tiuh Balak I Kecamatan Baradatu Kabupaten Way Kanan 34761

Tiuh Balak I, 02 Maret 2023

Nomor : 140/08/TB.I-BD/III/2023
Lampiran : 1 (satu) berkas
Perihal : **Laporan Kejadian Bencana
Alama**

Kepada Yth,
Bapak Bupati Way Kanan
di -
Blambangan Umpu

Dengan Hormat:

Dengan ini kami laporkan bahwa pada hari Selasa Tanggal 28 Februari 2023, Di Kampung Tiuh Balak I Kecamatan Baradatu Kabupaten Way Kanan telah terjadi musibah Bencana Alam berupa angin Taufan yang telah mengakibatkan bangunan rumah milik Bapak Wahidi Rusak Berat tertimpa pohon, rumah tersebut berkontruksi papan, atap Genteng, berlantai Semen sementara besar kerugian mencapai Kurang lebih Rp. 10.000.000.- (Sepuluh Juta Rupiah) dan perlu kami laporkan bahwa tidak ada korban jiwa pada peristiwa tersebut.

Harapan kami kiranya bapak dapat membantu untuk meringankan penderitaan yang dialami oleh korban .

Demikian laporan ini kami sampaikan dan atas perhatian Bapak kami ucapkan terima kasih.

Kepala Kampung Tiuh Balak I

FUAD KHADZIQ

Tembusan disampaikan kepada Yth.

1. Camat Baradatu
2. BPBD Kabupaten Way Kanan
3. Dinas Sosial Kabupaten Way Kanan
4. Arsip.



PEMERINTAH KABUPATEN WAY KANAN
BADAN PENANGGULANGAN BENCANA DAERAH

Jln. Raden Jambat No 02 Blambangan Umpu Kabupaten Way Kanan
Telp dan Fax : (0723) 4761335 / 082176595703 Blambangan Umpu – 34764
Email : pusdalopsbwaykanan@gmail.com



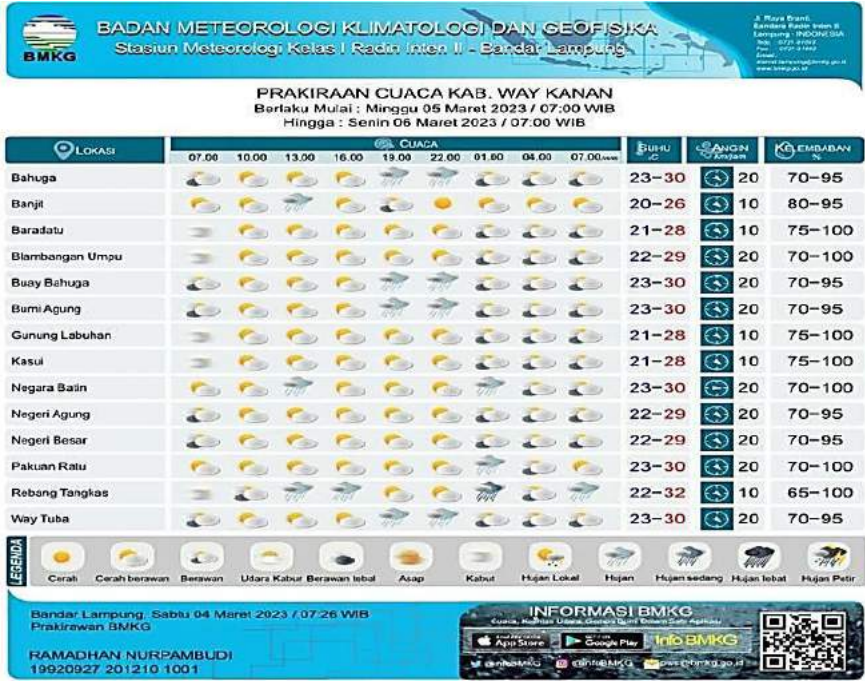
LAPORAN HARIAN
PUSAT PENGENDALIAN OPERASI PENANGGULANGAN BENCANA (PUSDALOPS-PB)
MINGGU 05 MARET 2023

Kepada Yth :
1. Kepala BNPB;
2. Gubernur Lampung;
3. Bupati Way Kanan;
4. Kepala Pelaksana BPBD Provinsi Lampung;
5. Sekretaris Daerah Kabupaten Way Kanan
6. Kepala Pelaksana BPBD Kabupaten Way Kanan.
di_ _____
Tempat _____

Dilaporkan kejadian alam dan bencana di wilayah Kabupaten Way Kanan yang terjadi sejak Minggu 05 Maret 2023 Pukul 07.00 WIB sampai dengan hari Senin 06 Maret Pukul 07.00 WIB yang diperoleh PUSDALOPS-PB Kabupaten Way Kanan sebagai berikut :

1.	Jenis Bencana/Kejadian	:	Orang Tenggelam
	- Tanggal Kejadian	:	05 Maret 2023
	- Waktu Kejadian	:	08.00 WIB
	- Lokasi Bencana	:	Kampung Gunung Sangkaran Kecamatan Blambangan Umpu Kab. Way Kanan
	- Letak Geografis	:	
2.	- Kondisi Muktahir	:	Masih dalam Pencarian
	- Korban Jiwa	:	-



	- Kerugian	:	-
3.	Upaya yang dilakukan	:	Tim TRC BPBD, BASARNAS, dan Masyarakat setempat melakukan pencarian orang tenggelam di sungai Way Tahmi.
4.	Kendala	:	-
5.	Peringatan Dini Cuaca Ekstrem	:	Waspada potensi hujan lebat disertai petir dan angin kencang pada siang dan malam hari di wilayah Way Kanan
6.	Prakiraan Cuaca	:	 <p>The image is a weather forecast graphic from BMKG (Badan Meteorologi, Klimatologi, dan Geofisika) for Kabupaten Way Kanan. It is titled 'PRAKIRAAN CUACA KAB. WAY KANAN' and is valid from Sunday, March 5, 2023, at 07:00 WIB to Monday, March 6, 2023, at 07:00 WIB. The graphic includes a table with columns for 'LOKASI' (Location), 'CUACA' (Weather) at various times (07.00, 10.00, 13.00, 16.00, 19.00, 22.00, 01.00, 04.00, 07.00 WIB), 'Suhu C' (Temperature in Celsius), 'ANGIN' (Wind), and 'EMDAPAN %' (Precipitation %). The locations listed are Bahuga, Banjir, Baradatu, Blambangan Umpu, Buay Bahuga, Bumi Agung, Gunung Labuhan, Kasu, Negara Baiin, Negeri Agung, Negeri Besar, Pakuan Ratu, Rebong Tangkas, and Way Tuba. A legend at the bottom identifies weather icons: Cerah, Cerah berawan, Berawan, Utara Kabut, Berawan lebat, Asap, Kabut, Hujan Lokal, Hujan, Hujan sedang, Hujan lebat, and Hujan Petir. It also includes contact information for RAMADHAN NURPAMBUDI (19920927 201210 1001) and a QR code for 'INFO BMKG'.</p>

Keadaan Aliran Sungai (DAS) di Kabupaten Way Kanan sebagai berikut:

No	Nama Sungai	Keadaan
1.	Sungai Way Kanan	Naik
2.	Sungai Way Pisang	Naik
3.	Sungai Way Umpu	Naik
4.	Sungai Way Besai	Naik
5.	Sungai Way Giham	Naik
6.	Sungai Way Tahmi	Naik

KEGIATAN :

1. Melaksanakan pengamatan serta informasi melalui situs Website seperti BMKG, BNPB, dan Media Sosial.
2. Melaksanakan kegiatan rutin, Peringatan dini, Administrasi dan Pelaporan
3. Melakukan Pemantauan dan Monitoring 15 Kecamatan di Wilayah Kabupaten Way Kanan melalui Call Center (0723) 4761335 dan 0821-7659-5703.
4. Melakukan Pengecekan Peralatan Penanggulangan Bencana
5. Pemantauan TMA (Tinggi Muka Air) melauai Satgas-PB
6. Pengecekan Armada Posko Tim Reaksi Cepat (TRC) Badan Penanggulangan Bencana Daerah Kabupaten Way Kanan.

PENUTUP :

Demikian Laporan Harian Pusdalops-PB BPBD Kabupaten Way Kanan Provinsi Lampung.

*Salam Tangguh, Salam Kemanusiaan.
Kita Jaga Alam, Alam Jaga Kita.*

PETUGAS PIKET TRC BPBD

1. ION ERIGAL (Danru)
2. BAMBANG IRAWAN
3. AJI ANDRI YANSYAH
4. HENDI SETIAWAN
5. HERU

OPERATOR PUSDALOPS-PB

6. YOGI PERNANDO
7. INDAR SITRAGUNA
8. RUDI FANESYA
9. IKHBAL ROBBI AL AZIS

OPERATOR RADIO

IKHBAL ROBBI AL AZIS

Blambangan Umpu, 05 Maret 2023

SUPERVISOR

Bodro Ali, S.Kom

Mengetahui,

MANAGER PUSDALOPS

Riantori, S.E., M.M
NIP. 19811003 200604 1 010



LAMPIRAN KEJADIAN ALAM DAN BENCANA PENCARIAN
ORANG TENGGELAM KAMPUNG GUNUNG SANGKARAN
KEC. BLAMBANGAN UMPU KAB. WAY KANAN





RADARWAYKANAN.COM – Naas,
seorang anak 11 Tahun
Hilang(Tenggelam red) saat mandi
bersama kawannya ditepi Kali Way
Tahmi Kampung Gunung Sangkaran
Kecamatan Blambangan Umpu Minggu
pagi (5/3).





PEMERINTAH KABUPATEN WAY KANAN
BADAN PENANGGULANGAN BENCANA DAERAH


Jln. Raden Jambat No 02 Blambangan Umpu Kabupaten Way Kanan
Telp dan Fax : (0723) 4761335 / 082176595703 Blambangan Umpu – 34764
Email : pusdalopsbwaykanan@gmail.com




LAPORAN HARIAN
PUSAT PENGENDALIAN OPERASI PENANGGULANGAN BENCANA (PUSDALOPS-PB)
SENIN 06 MARET 2023

Kepada Yth :
1. Kepala BNPB;
2. Gubernur Lampung;
3. Bupati Way Kanan;
4. Kepala Pelaksana BPBD Provinsi Lampung;
5. Sekretaris Daerah Kabupaten Way Kanan
6. Kepala Pelaksana BPBD Kabupaten Way Kanan.
di_ _____
Tempat _____

Dilaporkan kejadian alam dan bencana di wilayah Kabupaten Way Kanan yang terjadi sejak Senin 06 Maret 2023 Pukul 07.00 WIB sampai dengan hari Selasa 07 Maret Pukul 07.00 WIB yang diperoleh PUSDALOPS-PB Kabupaten Way Kanan sebagai berikut :

1.	Jenis Bencana/Kejadian	:	Orang Tenggelam
	- Tanggal Kejadian	:	05 Maret 2023
	- Waktu Kejadian	:	08.00 WIB
	- Lokasi Bencana	:	Kampung Gunung Sangkaran Kecamatan Blambangan Umpu Kab. Way Kanan
	- Letak Geografis	:	
2.	- Kondisi Muktahir	:	Tim Gabungan berhasil Menenumkan Korban an. Dini Amiranti (11) korban berhasil ditemukan Senin, 06 Maret 2023 pukul 12.30 WIB yang berjarak sekitar 500 M dari TKP awal dalam kondisi meninggal Dunia.
	- Korban Jiwa	:	1 (Satu)
	- Kerugian	:	-



3.	Upaya yang dilakukan	:	Tim TRC BPBD, BASARNAS, TNI, Polri dan Masyarakat setempat melakukan pencarian orang tenggelam di sungai Way Tahmi sejak 05-06 Maret 2023 dan korban berhasil ditemukan pada tanggal 06-03-2023 Pukul 12.30 WIB
4.	Kendala	:	-
5.	Peringatan Dini Cuaca Ekstrem	:	Waspada potensi hujan lebat disertai petir dan angin kencang pada pagi hari di wilayah Way Kanan
6.	Prakiraan Cuaca	:	

Keadaan Aliran Sungai (DAS) di Kabupten Way Kanan sebagai berikut:

No	Nama Sungai	Keadaan
1.	Sungai Way Kanan	Naik
2.	Sungai Way Pisang	Naik
3.	Sungai Way Umpu	Naik
4.	Sungai Way Besai	Naik
5.	Sungai Way Giham	Naik
6.	Sungai Way Tahmi	Naik

KEGIATAN :

1. Melaksanakan pengamatan serta informasi melalui situs Website seperti BMKG, BNPB, dan Media Sosial.
2. Melaksanakan kegiatan rutin, Peringatan dini, Administrasi dan Pelaporan
3. Melakukan Pemantauan dan Monitoring 15 Kecamatan di Wilayah Kabupaten Way Kanan melalui Call Center (0723) 4761335 dan 0821-7659-5703.
4. Melakukan Pengecekan Peralatan Penanggulangan Bencana
5. Pemantauan TMA (Tinggi Muka Air) melauai Satgas-PB
6. Pengecekan Armada Posko Tim Reaksi Cepat (TRC) Badan Penanggulangan Bencana Daerah Kabupaten Way Kanan.

PENUTUP :

Demikian Laporan Harian Pusdalops-PB BPBD Kabupaten Way Kanan Provinsi Lampung.

*Salam Tangguh, Salam Kemanusiaan.
Kita Jaga Alam, Alam Jaga Kita.*

PETUGAS PIKET TRC BPBD

1. Mahendra (Danru)
2. Tri Yunaidi
3. Agus Iskandar
4. Hedi Yono
5. Arya Meidika
6. Diky Irawan

OPERATOR PUSDALOPS-PB

7. Syukarya
8. Yuda Gilang Perdana
9. Aldo Franata Rizchi Pratama
10. Restu Paing


OPERATOR RADIO



Aldo Franata Rizchi Pratama

Blambangan Umpu, 06 Maret 2023


SUPERVISOR



Bodro Ali, S.Kom

Mengetahui,

MANAGER PUSDALOPS



Riantori, S.E., M.M
NIP. 19811003 200604 1 010



LAMPIRAN KEJADIAN ALAM DAN BENCANA PENCARIAN
ORANG TENGGELAM KAMPUNG GUNUNG SANGKARAN
KEC. BLAMBANGAN UMPU KAB. WAY KANAN







Korban Anak Tenggelam di Way Tahmi Berhasil Ditemukan

Efan Febrianto · Senin, 06 Maret 2023 | 13:42 WIB



Korban Anak Tenggelam di Way Tahmi Berhasil Ditemukan, Foto: Basarnas Lampung.

WAY KANAN, iNewsWayKanan.id - Setelah 2 hari pencarian korban **anak tenggelam** di Way Tahmi bernama Dini Amiranti (11) warga Kampung Gunung Sangkaran, Kecamatan Blambangan Umpu, **Way Kanan** berhasil ditemukan tim gabungan **Basarnas Lampung** dan **BPBD Way Kanan**, Senin (06/03/2023).

Pencarian korban bernama Dini dilakukan oleh tim Basarnas Lampung, BPBD Way Kanan, **Polres Way Kanan**, **Kodim Way Kanan** dan Satpol Way Kanan dibantu warga Kampung setempat.

Foto: Basarnas Lampung.

Santosa menerangkan, korban ditemukan sejauh 500 meter dari lokasi kejadian tempat tenggelamnya Dini.

Baca Juga:



5 Hari Pria Tua di Negara Harja
Dinyatakan Hilang, Diduga
Tenggelam di Sebuah Embung

"Korban ditemukan sekitar 500 meter dari tempat kejadian," ujarnya.

Terakhir Santosa mengatakan korban Dini sudah dibawa ke rumah duka di kampung Gunung Sangkaran, dan akan segera dikebumikan.

"Iya lngsung kerumah korban," tutupnya.





PEMERINTAH KABUPATEN WAY KANAN
BADAN PENANGGULANGAN BENCANA DAERAH

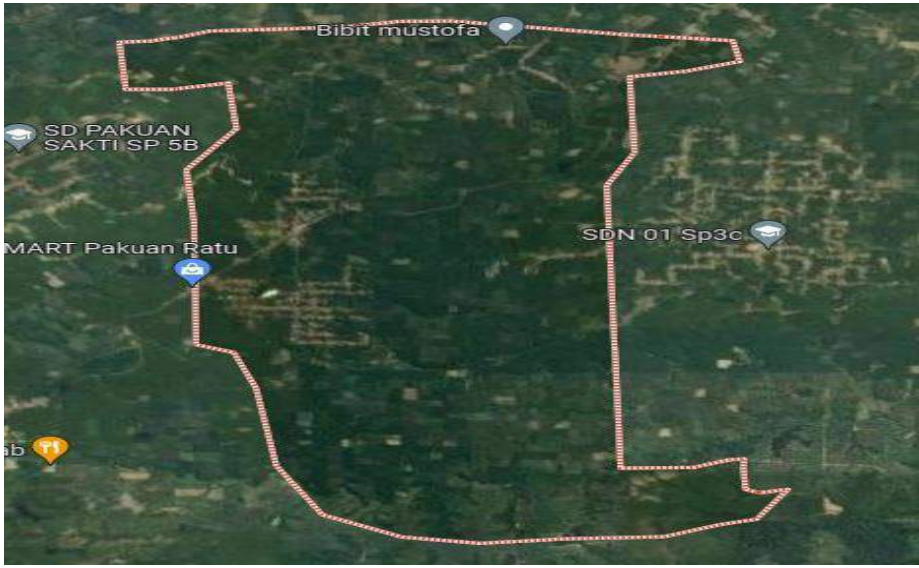
Jln. Raden Jambat No 02 Blambangan Umpu Kabupaten Way Kanan
 Telp dan Fax : (0723) 4761335 / 082176595703 Blambangan Umpu – 34764
 Email : pusdalopsbwaykanan@gmail.com




LAPORAN HARIAN
 PUSAT PENGENDALIAN OPERASIPENANGGULANGAN BENCANA (PUSDALOPS-PB)
SELASA 07 MARET 2023

- Kepada Yth :
1. Kepala BNPB;
 2. Gubernur Lampung;
 3. Bupati Way Kanan;
 4. Kepala Pelaksana BPBD Provinsi Lampung;
 5. Sekretaris Daerah Kabupaten Way Kanan
 6. Kepala Pelaksana BPBD Kabupaten Way Kanan.
- di_ Tempat

Dilaporkan kejadian alam dan bencana di wilayah Kabupaten Way Kanan yang terjadi sejak Selasa 07 Maret 2023 Pukul 07.00 WIB sampai dengan hari Rabu 08 Maret Pukul 07.00 WIB yang diperoleh PUSDALOPS-PB Kabupaten Way Kanan sebagai berikut :

1.	Jenis Bencana/Kejadian	:	Orang Hilang
	- Tanggal Kejadian	:	02 Maret 2023
	- Waktu Kejadian	:	06.00 WIB
	- Lokasi Bencana	:	Kampung Negara Harja Kecamatan Pakuan Ratu Kab. Way Kanan
	- Letak Geografis	:	
2.	- Kondisi Muktahir	:	Telah dilakukan pencarian oleh tim BPBD Way Kanan dan BASARNAS dengan menyisir seluruh lokasi embung menggunakan perahu karet bermesin, dilakukan manuver untuk menciptakan ombak yg diharapkan obyek timbul ke permukaan air.
	- Korban Jiwa	:	-
	- Kerugian	:	-



3.	Upaya yang dilakukan	:	Menindak lanjuti laporan (<i>terlampir</i>) Maka Pada tanggal 06-03-2023 Sudah dilakukan pencarian oleh tim BPBD Way Kanan dan BASARNAS dengan menyisir semua sisi embung, menurunkan alat aquaeye untuk mendeteksi obyek-obyek yg dicurigai, namun korban sampai dengan tanggal 07-03-2023 Pukul 10.17 WIB korban belum ditemukan.																																																																																																																																																																												
4.	Kendala	:	-																																																																																																																																																																												
5.	Peringatan Dini Cuaca Ekstrem	:	-																																																																																																																																																																												
6.	Prakiraan Cuaca	:	 <p>BADAN METEOROLOGI KLIMATOLOGI DAN GEOFISIKA Stasiun Meteorologi Kelas I Radin Inten II - Bandar Lampung</p> <p>PRAKIRAAN CUACA KAB. WAY KANAN Berlaku Mulai : Selasa 07 Maret 2023 / 07:00 WIB Hingga : Rabu 08 Maret 2023 / 07:00 WIB</p> <table border="1"> <thead> <tr> <th rowspan="2">LOKASI</th> <th colspan="7">CUACA</th> <th rowspan="2">BUHU</th> <th rowspan="2">ANGIN</th> <th rowspan="2">KELEMBABAN</th> </tr> <tr> <th>07.00</th> <th>10.00</th> <th>13.00</th> <th>16.00</th> <th>19.00</th> <th>22.00</th> <th>01.00</th> </tr> </thead> <tbody> <tr> <td>Bahuga</td> <td>[Cuaca]</td><td>[Cuaca]</td><td>[Cuaca]</td><td>[Cuaca]</td><td>[Cuaca]</td><td>[Cuaca]</td><td>[Cuaca]</td> <td>23-29</td> <td>10</td> <td>75-100</td> </tr> <tr> <td>Banjit</td> <td>[Cuaca]</td><td>[Cuaca]</td><td>[Cuaca]</td><td>[Cuaca]</td><td>[Cuaca]</td><td>[Cuaca]</td><td>[Cuaca]</td> <td>20-26</td> <td>10</td> <td>80-100</td> </tr> <tr> <td>Baradatu</td> <td>[Cuaca]</td><td>[Cuaca]</td><td>[Cuaca]</td><td>[Cuaca]</td><td>[Cuaca]</td><td>[Cuaca]</td><td>[Cuaca]</td> <td>21-27</td> <td>10</td> <td>85-100</td> </tr> <tr> <td>Bambang Umpu</td> <td>[Cuaca]</td><td>[Cuaca]</td><td>[Cuaca]</td><td>[Cuaca]</td><td>[Cuaca]</td><td>[Cuaca]</td><td>[Cuaca]</td> <td>22-29</td> <td>10</td> <td>75-100</td> </tr> <tr> <td>Buay Bahuga</td> <td>[Cuaca]</td><td>[Cuaca]</td><td>[Cuaca]</td><td>[Cuaca]</td><td>[Cuaca]</td><td>[Cuaca]</td><td>[Cuaca]</td> <td>23-29</td> <td>10</td> <td>75-100</td> </tr> <tr> <td>Bumi Agung</td> <td>[Cuaca]</td><td>[Cuaca]</td><td>[Cuaca]</td><td>[Cuaca]</td><td>[Cuaca]</td><td>[Cuaca]</td><td>[Cuaca]</td> <td>23-29</td> <td>10</td> <td>75-100</td> </tr> <tr> <td>Gunung Labuhan</td> <td>[Cuaca]</td><td>[Cuaca]</td><td>[Cuaca]</td><td>[Cuaca]</td><td>[Cuaca]</td><td>[Cuaca]</td><td>[Cuaca]</td> <td>21-27</td> <td>10</td> <td>85-100</td> </tr> <tr> <td>Kasui</td> <td>[Cuaca]</td><td>[Cuaca]</td><td>[Cuaca]</td><td>[Cuaca]</td><td>[Cuaca]</td><td>[Cuaca]</td><td>[Cuaca]</td> <td>21-27</td> <td>10</td> <td>85-100</td> </tr> <tr> <td>Negara Batin</td> <td>[Cuaca]</td><td>[Cuaca]</td><td>[Cuaca]</td><td>[Cuaca]</td><td>[Cuaca]</td><td>[Cuaca]</td><td>[Cuaca]</td> <td>22-29</td> <td>10</td> <td>75-100</td> </tr> <tr> <td>Negeri Agung</td> <td>[Cuaca]</td><td>[Cuaca]</td><td>[Cuaca]</td><td>[Cuaca]</td><td>[Cuaca]</td><td>[Cuaca]</td><td>[Cuaca]</td> <td>22-29</td> <td>10</td> <td>75-100</td> </tr> <tr> <td>Negeri Besar</td> <td>[Cuaca]</td><td>[Cuaca]</td><td>[Cuaca]</td><td>[Cuaca]</td><td>[Cuaca]</td><td>[Cuaca]</td><td>[Cuaca]</td> <td>22-29</td> <td>10</td> <td>75-100</td> </tr> <tr> <td>Pakuan Ratu</td> <td>[Cuaca]</td><td>[Cuaca]</td><td>[Cuaca]</td><td>[Cuaca]</td><td>[Cuaca]</td><td>[Cuaca]</td><td>[Cuaca]</td> <td>23-29</td> <td>20</td> <td>75-100</td> </tr> <tr> <td>Rebang Tangkas</td> <td>[Cuaca]</td><td>[Cuaca]</td><td>[Cuaca]</td><td>[Cuaca]</td><td>[Cuaca]</td><td>[Cuaca]</td><td>[Cuaca]</td> <td>25-32</td> <td>20</td> <td>70-95</td> </tr> <tr> <td>Way Tuba</td> <td>[Cuaca]</td><td>[Cuaca]</td><td>[Cuaca]</td><td>[Cuaca]</td><td>[Cuaca]</td><td>[Cuaca]</td><td>[Cuaca]</td> <td>23-29</td> <td>10</td> <td>75-100</td> </tr> </tbody> </table> <p>LEGENDA: Cerah, Cerah berawan, Berawan, Ular-ular, Berawan tebal, Asap, Kabut, Hujan Lokal, Hujan, Hujan sedang, Hujan lebat, Hujan Petir</p>	LOKASI	CUACA							BUHU	ANGIN	KELEMBABAN	07.00	10.00	13.00	16.00	19.00	22.00	01.00	Bahuga	[Cuaca]	[Cuaca]	[Cuaca]	[Cuaca]	[Cuaca]	[Cuaca]	[Cuaca]	23-29	10	75-100	Banjit	[Cuaca]	[Cuaca]	[Cuaca]	[Cuaca]	[Cuaca]	[Cuaca]	[Cuaca]	20-26	10	80-100	Baradatu	[Cuaca]	[Cuaca]	[Cuaca]	[Cuaca]	[Cuaca]	[Cuaca]	[Cuaca]	21-27	10	85-100	Bambang Umpu	[Cuaca]	[Cuaca]	[Cuaca]	[Cuaca]	[Cuaca]	[Cuaca]	[Cuaca]	22-29	10	75-100	Buay Bahuga	[Cuaca]	[Cuaca]	[Cuaca]	[Cuaca]	[Cuaca]	[Cuaca]	[Cuaca]	23-29	10	75-100	Bumi Agung	[Cuaca]	[Cuaca]	[Cuaca]	[Cuaca]	[Cuaca]	[Cuaca]	[Cuaca]	23-29	10	75-100	Gunung Labuhan	[Cuaca]	[Cuaca]	[Cuaca]	[Cuaca]	[Cuaca]	[Cuaca]	[Cuaca]	21-27	10	85-100	Kasui	[Cuaca]	[Cuaca]	[Cuaca]	[Cuaca]	[Cuaca]	[Cuaca]	[Cuaca]	21-27	10	85-100	Negara Batin	[Cuaca]	[Cuaca]	[Cuaca]	[Cuaca]	[Cuaca]	[Cuaca]	[Cuaca]	22-29	10	75-100	Negeri Agung	[Cuaca]	[Cuaca]	[Cuaca]	[Cuaca]	[Cuaca]	[Cuaca]	[Cuaca]	22-29	10	75-100	Negeri Besar	[Cuaca]	[Cuaca]	[Cuaca]	[Cuaca]	[Cuaca]	[Cuaca]	[Cuaca]	22-29	10	75-100	Pakuan Ratu	[Cuaca]	[Cuaca]	[Cuaca]	[Cuaca]	[Cuaca]	[Cuaca]	[Cuaca]	23-29	20	75-100	Rebang Tangkas	[Cuaca]	[Cuaca]	[Cuaca]	[Cuaca]	[Cuaca]	[Cuaca]	[Cuaca]	25-32	20	70-95	Way Tuba	[Cuaca]	[Cuaca]	[Cuaca]	[Cuaca]	[Cuaca]	[Cuaca]	[Cuaca]	23-29	10	75-100
LOKASI	CUACA							BUHU	ANGIN	KELEMBABAN																																																																																																																																																																					
	07.00	10.00	13.00	16.00	19.00	22.00	01.00																																																																																																																																																																								
Bahuga	[Cuaca]	[Cuaca]	[Cuaca]	[Cuaca]	[Cuaca]	[Cuaca]	[Cuaca]	23-29	10	75-100																																																																																																																																																																					
Banjit	[Cuaca]	[Cuaca]	[Cuaca]	[Cuaca]	[Cuaca]	[Cuaca]	[Cuaca]	20-26	10	80-100																																																																																																																																																																					
Baradatu	[Cuaca]	[Cuaca]	[Cuaca]	[Cuaca]	[Cuaca]	[Cuaca]	[Cuaca]	21-27	10	85-100																																																																																																																																																																					
Bambang Umpu	[Cuaca]	[Cuaca]	[Cuaca]	[Cuaca]	[Cuaca]	[Cuaca]	[Cuaca]	22-29	10	75-100																																																																																																																																																																					
Buay Bahuga	[Cuaca]	[Cuaca]	[Cuaca]	[Cuaca]	[Cuaca]	[Cuaca]	[Cuaca]	23-29	10	75-100																																																																																																																																																																					
Bumi Agung	[Cuaca]	[Cuaca]	[Cuaca]	[Cuaca]	[Cuaca]	[Cuaca]	[Cuaca]	23-29	10	75-100																																																																																																																																																																					
Gunung Labuhan	[Cuaca]	[Cuaca]	[Cuaca]	[Cuaca]	[Cuaca]	[Cuaca]	[Cuaca]	21-27	10	85-100																																																																																																																																																																					
Kasui	[Cuaca]	[Cuaca]	[Cuaca]	[Cuaca]	[Cuaca]	[Cuaca]	[Cuaca]	21-27	10	85-100																																																																																																																																																																					
Negara Batin	[Cuaca]	[Cuaca]	[Cuaca]	[Cuaca]	[Cuaca]	[Cuaca]	[Cuaca]	22-29	10	75-100																																																																																																																																																																					
Negeri Agung	[Cuaca]	[Cuaca]	[Cuaca]	[Cuaca]	[Cuaca]	[Cuaca]	[Cuaca]	22-29	10	75-100																																																																																																																																																																					
Negeri Besar	[Cuaca]	[Cuaca]	[Cuaca]	[Cuaca]	[Cuaca]	[Cuaca]	[Cuaca]	22-29	10	75-100																																																																																																																																																																					
Pakuan Ratu	[Cuaca]	[Cuaca]	[Cuaca]	[Cuaca]	[Cuaca]	[Cuaca]	[Cuaca]	23-29	20	75-100																																																																																																																																																																					
Rebang Tangkas	[Cuaca]	[Cuaca]	[Cuaca]	[Cuaca]	[Cuaca]	[Cuaca]	[Cuaca]	25-32	20	70-95																																																																																																																																																																					
Way Tuba	[Cuaca]	[Cuaca]	[Cuaca]	[Cuaca]	[Cuaca]	[Cuaca]	[Cuaca]	23-29	10	75-100																																																																																																																																																																					

Keadaan Aliran Sungai (DAS) di Kabupten Way Kanan sebagai berikut:

No	Nama Sungai	Keadaan
1.	Sungai Way Kanan	Naik
2.	Sungai Way Pisang	Naik
3.	Sungai Way Umpu	Naik
4.	Sungai Way Besai	Naik
5.	Sungai Way Giham	Naik
6.	Sungai Way Tahmi	Naik

KEGIATAN :

1. Melaksanakan pengamatan serta informasi melalui situs Website seperti BMKG, BNPB, dan Media Sosial.
2. Melaksanakan kegiatan rutin, Peringatan dini, Administrasi dan Pelaporan
3. Melakukan Pemantauan dan Monitoring 15 Kecamatan di Wilayah Kabupaten Way Kanan melalui Call Center (0723) 4761335 dan 0821-7659-5703.
4. Melakukan Pengecekan Peralatan Penanggulangan Bencana
5. Pemantauan TMA (Tinggi Muka Air) melauai Satgas-PB
6. Pengecekan Armada Posko Tim Reaksi Cepat (TRC) Badan Penanggulangan Bencana Daerah Kabupaten Way Kanan.



PENUTUP :

Demikian Laporan Harian Pusdalops-PB BPBD Kabupaten Way Kanan Provinsi Lampung.

*Salam Tangguh, Salam Kemanusiaan.
Kita Jaga Alam, Alam Jaga Kita.*

PETUGAS PIKET TRC BPBD

1. LEO SAPUTRA (Danru)
2. KEMAS HASAN, AM.d
3. JEMI SAPUTRA
4. DENI ATMAJA
5. DANDI
6. ARI SUHENDRI

OPERATOR PUSDALOPS-PB

7. SUTRISNO
8. JEN KELPIN
9. B. ZULKIFLI RIADI
10. MICKY JACSON


OPERATOR RADIO



SUTRISNO

Blambangan Umpu, 07 Maret 2023

SUPERVISOR



Bodro Ali, S.Kom

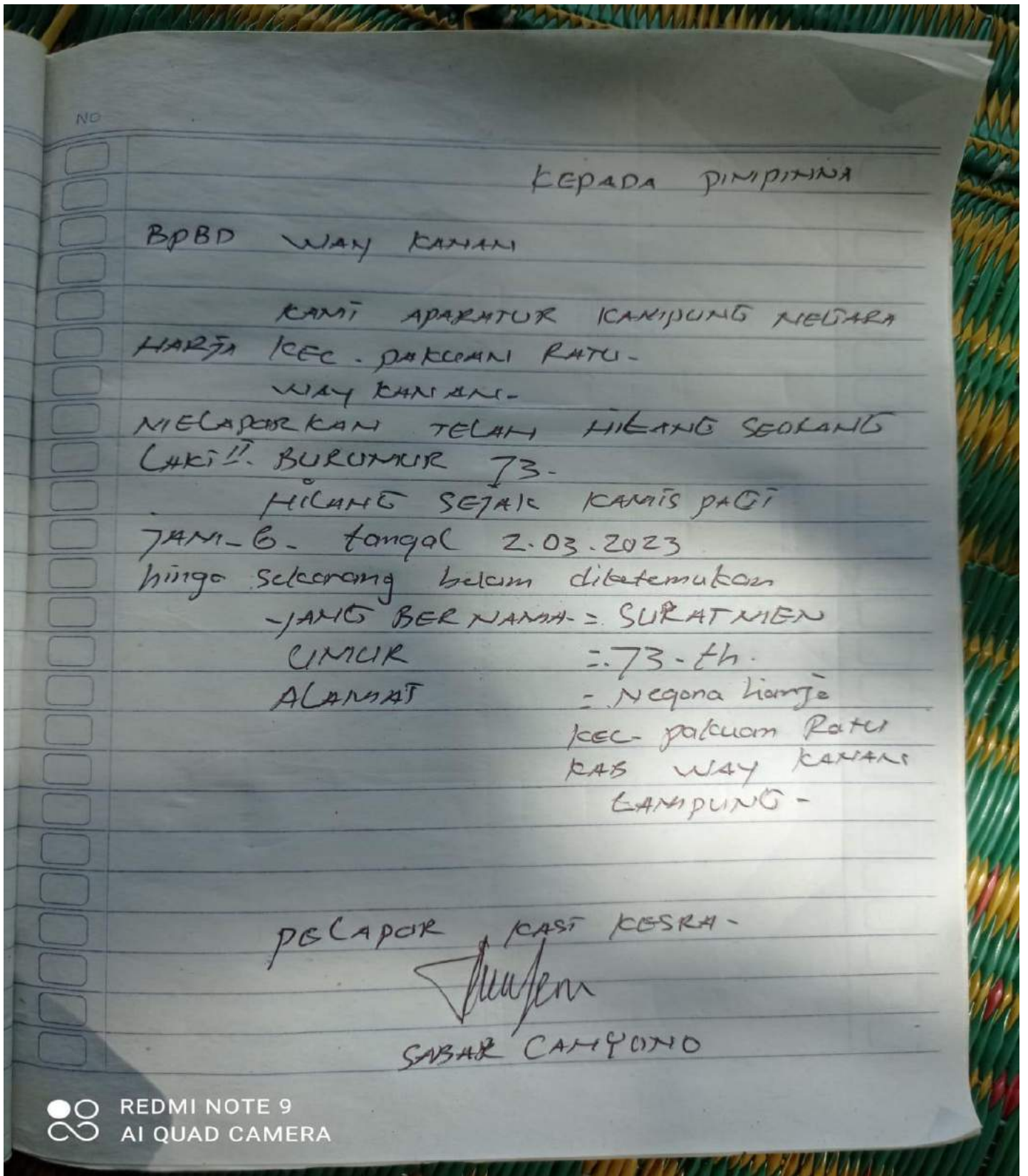
Mengetahui,

MANAGER PUSDALOPS



Riantori, S.E.,M.M
NIP. 19811003 200604 1 010

LAMPIRAN KEJADIAN ALAM DAN BENCANA PENCARIAN
ORANG HILANG KAMPUNG NEGARA HARJA KECAMATAN
PAKUAN RATU KAB. WAY KANAN





5 Hari Pria Tua di Negara Harja Dinyatakan Hilang, Diduga Tenggelam di Sebuah Embung

M Alim · Senin, 06 Maret 2023 | 18:22 WIB



Hingga hari ke-5, pencarian terhadap korban masih dilakukan Polsek Pakuan Ratu, Polres Way Kanan bersama BPBD Way Kanan dan Basarnas Lampung, Foto: BPBD Wk



WAY KANAN, iNewsWayKanan.id - Seorang pria lanjut usia bernama Suratmin warga kampung Negara Harja, Kecamatan **Pakuan Ratu, Way Kanan** diduga hilang tenggelam di sebuah Embung di Kampung setempat, Kamis (02/03/2023).

Hingga hari ke-5, pencarian terhadap korban masih dilakukan **Polsek Pakuan Ratu, Polres Way Kanan** bersama **BPBD Way Kanan** dan **Basarnas Lampung**.

kepala kampung Negara Harja Sopyan Wahyudi menjelaskan bahwa Warganya yang telah hilang tersebut membawa baju kaos putih dan sandal jepit.

"Pencarian terus dilakukan malam hari dan siang hari, hingga saat ini ratusan warga masih mencari di titik lokasi Embung kampung Negara Harja," ungkap Kepala Kampung.





PEMERINTAH KABUPATEN WAY KANAN
BADAN PENANGGULANGAN BENCANA DAERAH

Jln. Raden Jambat No 02 Blambangan Umpu Kabupaten Way Kanan
Telp dan Fax : (0723) 4761335 / 082176595703 Blambangan Umpu – 34764
Email : pusdalopsbwaykanan@gmail.com



LAPORAN HARIAN
PUSAT PENGENDALIAN OPERASI PENANGGULANGAN BENCANA (PUSDALOPS-PB)
KAMIS 09 MARET 2023

Kepada Yth :

1. Kepala BNPB;
2. Gubernur Lampung;
3. Bupati Way Kanan;
4. Kepala Pelaksana BPBD Provinsi Lampung;
5. Sekretaris Daerah Kabupaten Way Kanan
6. Kepala Pelaksana BPBD Kabupaten Way Kanan.

di_ _____
Tempat _____

Dilaporkan kejadian alam dan bencana di wilayah Kabupaten Way Kanan yang terjadi sejak Kamis 09 Maret 2023 Pukul 07.00 WIB sampai dengan hari Jumat 10 Maret Pukul 07.00 WIB yang diperoleh PUSDALOPS-PB Kabupaten Way Kanan sebagai berikut :

1.	Jenis Bencana/Kejadian	:	Banjir
	- Tanggal Kejadian	:	09 Maret 2023
	- Lokasi Bencana	:	Kab. Way Kanan
2.	- Kondisi Muktahir	:	<p>Peninjauan langsung kelokasi JEMBATAN GANTUNG PUTUS DITERJANG BANJIR KIRIMAN jembantn Lubuk buaya / Muara tiga kpg Sumpang tiga kec. Rebang Tangkas. Bersama Tim Polres way Kanan, BPBD way kanan, Pol PP dan aparaturn kampung. <i>Dokumentasi terlampir.</i></p> <p>telah terjadi bencana alam banjir akibat curah hujan yg tinggi dari td malam sampai dengan pagi ini, yang menyebabkan kerusakan pada jembatan gantung kampung tiuh balak 2, jembatan talang kism kampung sukanegeri dan terendahnya jembatan penghubung kampung banjar sakti dan banjar ratu, kemudian kebun masyarakat (jagung dan padi) di dusun kayu liak kampung tiuh balak 2 ikut terendam, Alhamdulillah sampai dengan saat ini belum ada laporan korban jiwa akibat bencana banjir tersebut. <i>Dokumentasi terlampir</i></p> <p>Banjir di Kampung Negeri Agung Kec. Negeri Agung. <i>Dokumentasi terlampir</i></p>
	- Korban Jiwa	:	-
	- Kerugian	:	<i>Sedang dalam pendataan TRC PB BPBD</i>



Keadaan Aliran Sungai (DAS) di Kabupten Way Kanan sebagai berikut:

No	Nama Sungai	Keadaan
1.	Sungai Way Kanan	Naik
2.	Sungai Way Pisang	Naik
3.	Sungai Way Umpu	Naik
4.	Sungai Way Besai	Naik
5.	Sungai Way Giham	Naik
6.	Sungai Way Tahmi	Naik

KEGIATAN :


1. Melaksanakan pengamatan serta informasi melalui situs Website seperti BMKG, BNPB, dan Media Sosial.
2. Melaksanakan kegiatan rutin, Peringatan dini, Administrasi dan Pelaporan
3. Melakukan Pemantauan dan Monitoring 15 Kecamatan di Wilayah Kabupaten Way Kanan melalui Call Center (0723) 4761335 dan 0821-7659-5703.
4. Melakukan Pengecekan Peralatan Penanggulangan Bencana
5. Pemantauan TMA (Tinggi Muka Air) melauai Satgas-PB
6. Pengecekan Armada Posko Tim Reaksi Cepat (TRC) Badan Penanggulangan Bencana Daerah Kabupaten Way Kanan.

PENUTUP :

Demikian Laporan Harian PUSDALOPS-PB BPBD Kabupaten Way Kanan Provinsi Lampung.

*Salam Tangguh, Salam Kemanusiaan.
Kita Jaga Alam, Alam Jaga Kita.*


OPERATOR RADIO



SUTRISNO

Blambangan Umpu, 09 Maret 2023

SUPERVISOR



Bodro Ali, S.Kom

Mengetahui,

MANAGER PUSDALOPS



Riantori, S.E., M.M
NIP. 19811003 200604 1 010



LAMPIRAN KEJADIAN ALAM DAN BENCANA BANJIR DI
KAB.WAY KANAN





**jembatan gantung
dusun kayu liak
kampung tiuh balak2**



**jembatan way menjukut
penghubung kampung
banjar sakti & banjar ratu**



**tpt jembatan
talang kiasm**



**jembatan talang kiasm
kampung sukanegeri**







PEMERINTAH KABUPATEN WAY KANAN
BADAN PENANGGULANGAN BENCANA DAERAH
Jln. Raden Jambat No 02 Blambangan Umpu Kabupaten Way Kanan
Telp dan Fax : (0723) 4761335 / 082176595703 Blambangan Umpu – 34764
Email : pusdalopsbwaykanan@gmail.com



LAPORAN HARIAN
PUSAT PENGENDALIAN OPERASI PENANGGULANGAN BENCANA (PUSDALOPS-PB)
JUMAT 10 MARET 2023

Kepada Yth :
1. Kepala BNPB;
2. Gubernur Lampung;
3. Bupati Way Kanan;
4. Kepala Pelaksana BPBD Provinsi Lampung;
5. Sekretaris Daerah Kabupaten Way Kanan
6. Kepala Pelaksana BPBD Kabupaten Way Kanan.
di_ _____
Tempat _____

Dilaporkan kejadian alam dan bencana di wilayah Kabupaten Way Kanan yang terjadi sejak Jumat 10 Maret 2023 Pukul 07.00 WIB sampai dengan hari Sabtu 11 Maret Pukul 07.00 WIB yang diperoleh PUSDALOPS-PB Kabupaten Way Kanan sebagai berikut :

1.	Jenis Bencana/Kejadian	:	Banjir
	- Lokasi Bencana	:	Kampung Negeri Agung Kec. Negeri Agung Kab. Way Kanan
2.	- Kondisi Muktahir	:	TRC BPBD membantu warga terdampak banjir akibat luapan Sungai Way Besai di Kampung Negeri Agung Kec. Negeri Agung . <i>Dokumentasi Terlampir.</i>
	- Korban Jiwa	:	-
	- Kerugian	:	<i>Sedang dalam pendataan TRC PB BPBD</i>

Keadaan Aliran Sungai (DAS) di Kabupten Way Kanan sebagai berikut:

No	Nama Sungai	Keadaan
1.	Sungai Way Kanan	Naik
2.	Sungai Way Pisang	Naik
3.	Sungai Way Umpu	Naik
4.	Sungai Way Besai	Naik
5.	Sungai Way Giham	Naik
6.	Sungai Way Tahmi	Naik

KEGIATAN :

1. Melaksanakan pengamatan serta informasi melalui situs Website seperti BMKG, BNPB, dan Media Sosial.
2. Melaksanakan kegiatan rutin, Peringatan dini, Administrasi dan Pelaporan
3. Melakukan Pemantauan dan Monitoring 15 Kecamatan di Wilayah Kabupaten Way Kanan melalui Call Center (0723) 4761335 dan 0821-7659-5703.
4. Melakukan Pengecekan Peralatan Penanggulangan Bencana
5. Pemantauan TMA (Tinggi Muka Air) melauai Satgas-PB
6. Pengecekan Armada Posko Tim Reaksi Cepat (TRC) Badan Penanggulangan Bencana Daerah Kabupaten Way Kanan.

PENUTUP :

Demikian Laporan Harian PUSDALOPS-PB BPBD Kabupaten Way Kanan Provinsi Lampung.

*Salam Tangguh, Salam Kemanusiaan.
Kita Jaga Alam, Alam Jaga Kita.*


OPERATOR RADIO



SUTRISNO

Blambangan Umpu, 10 Maret 2023


SUPERVISOR



Bodro Ali, S.Kom

Mengetahui,

MANAGER PUSDALOPS




Riantori, S.E.,M.M
NIP. 19811003 200604 1 010



LAMPIRAN DOKUMENTASI KEJADIAN ALAM DAN BENCANA BANJIR DI KECAMATAN. NEGERI AGUNG





BPBD Way Kanan Bantu Warga Negeri Agung yang Terdampak Banjir

Penulis **kabarwaykanan** - Maret 10, 2023

👁️ 70

💬 0

👍 Suka 29



Way Kanan,
KabarWayKanan.Com – Curah hujan tinggi yang melanda bumi ramik ragom Kabupaten Way Kanan dan sekitarnya mengakibatkan meluapnya air sungai disejumlah wilayah. Seperti naiknya debit air sungai Way Besai yang terjadi di wilayah Kecamatan Negeri Agung Kabupaten Way Kanan langsung mendapatkan respon baik dari Badan Penanggulangan Bencana Daerah (BPBD) Way Kanan,





LAPORAN HARIAN
PUSAT PENGENDALIAN OPERASI PENANGGULANGAN BENCANA (PUSDALOPS-PB)
JUMAT 10 MARET 2023

Kepada Yth :

1. Kepala BNPB;
2. Gubernur Lampung;
3. Bupati Way Kanan;
4. Kepala Pelaksana BPBD Provinsi Lampung;
5. Sekretaris Daerah Kabupaten Way Kanan
6. Kepala Pelaksana BPBD Kabupaten Way Kanan.

di_

Tempat

Dilaporkan kejadian alam dan bencana di wilayah Kabupaten Way Kanan yang terjadi sejak Jumat 10 Maret 2023 Pukul 07.00 WIB sampai dengan hari Sabtu 11 Maret Pukul 07.00 WIB yang diperoleh PUSDALOPS-PB Kabupaten Way Kanan sebagai berikut :

INFO BENCANA/KEJADIAN

Izin melaporkan,

telah terjadi korban tanah longsor warga **Kampung Jukuh Batu Kecamatan Banjit**

Kerinologis kejadian

4 orang satu keluarga memetik kopi di kebun tanah kawasan Kampung Juku Batu Kecamatan Banjit terjadi tanah longsor

Korban

1. Fatimah --+25th belum diketemukan
2. Anak kecil belum di ketahui nama --+ 4 th
3. Sumiati umur --+ 50 th telah di ketemukan
4. Mistak umur --+ 60 th telah diketemukan

Pada saat ini di lakukan pencarian secara manual dan keadaan tanah masih stabil.

Izin melaporkan,

telah terjadi korban tanah longso di **Kampung Sumber Sari Kec. Banjit**

kronologis kejadian :

Pada hari Jumat sekira pukul 10.00 Wib tepat nya didusun Pati Kp. Sumber Sari Kec. Banjit Kab. Way Kanan warga dusun pati yg berjumlah (-+ kurang lebih 15) orang mengadakan gotong royong perbaikan pipa air bersih yg digunakan oleh warga dusun pati dan sekitar nya untuk keperluan mandi cuci kaki dsb.

Tiba2 tak berselang lama terjadi tanah longsor yg menimbun 2 orang. Warga yg berada dilokasi gotong royong tersebut menolong Sdr. NGADI yg sudah tertimbun namun masih terlihat kondisi korban NGADIYANTO sudah meninggal dan di evakuasi. Namun saat hendak menyelamatkan Sdr. SIRAN tanah kembali longsor lebih besar dan warga berlarian menyelamatkan diri. Kejadian tersebut mengakibatkan menelan 2 orang korban. 1 (satu)korban telah di temukan A.N NGADIYANTO dan 1(satu) lagi korban belum ditemukan A.N SIRAN.

Korban Meninggal A.N NGADIYANTO telah dibawa kekediaman rumah duka korban.

UPAYA YANG DI LAKUKAN

kondisi terkini ada 3 (tiga) lokasi pencarian korban akibat longsor yaitu :

1. Kampung Juku batu 2 korban ibu dan anak (yg ditinjau Pak Bupati) tim Basarnas, BPBD, TNI, kepolisian, Pol PP dan masyarakat dg menggunakan alat exavator.

2. Kampung Sumber Sari 1 korban blm di ketemukan Tim Basarnas, BPBD, TNI, Kepolisian, Pol PP dan masyarakat dg menggunakan alat manual.

3.Tim Basarnas, BPBD, TNI, Kepolisian, Pol PP dan masyarakat semua tim dipimpin dari Basarnas

Dan malam ini ada tambahan personil dari Basarnas 8 orang beserta alat Alcon

Keadaan Aliran Sungai (DAS) di Kabupten Way Kanan sebagai berikut:

No	Nama Sungai	Keadaan
1.	Sungai Way Kanan	Naik
2.	Sungai Way Pisang	Naik
3.	Sungai Way Umpu	Naik
4.	Sungai Way Besai	Naik
5.	Sungai Way Giham	Naik
6.	Sungai Way Tahmi	Naik

KEGIATAN :

1. Melaksanakan pengamatan serta informasi melalui situs Website seperti BMKG, BNPB, dan Media Sosial.
2. Melaksanakan kegiatan rutin, Peringatan dini, Administrasi dan Pelaporan
3. Melakukan Pemantauan dan Monitoring 15 Kecamatan di Wilayah Kabupaten Way Kanan melalui Call Center (0723) 4761335 dan 0821-7659-5703.
4. Melakukan Pengecekan Peralatan Penanggulangan Bencana
5. Pemantauan TMA (Tinggi Muka Air) melauai Satgas-PB
6. Pengecekan Armada Posko Tim Reaksi Cepat (TRC) Badan Penanggulangan Bencana Daerah Kabupaten Way Kanan.

PENUTUP :

Demikian Laporan Harian PUSDALOPS-PB BPBD Kabupaten Way Kanan Provinsi Lampung.

*Salam Tangguh, Salam Kemanusiaan.
Kita Jaga Alam, Alam Jaga Kita.*


OPERATOR RADIO



SUTRISNO

Blambangan Umpu, 10 Maret 2023


SUPERVISOR



Bodro Ali, S.Kom

Mengetahui,

MANAGER PUSDALOPS



Riantori, S.E.,M.M
NIP. 19811003 200604 1 010

LAMPIRAN DOKUMENTASI KEJADIAN ALAM DAN BENCANA TANAH LONGSOR DI KEC. BANJIT





2023/03/10 18:29





LAPORAN HARIAN
PUSAT PENGENDALIAN OPERASI PENANGGULANGAN BENCANA (PUSDALOPS-PB)
SABTU 11 MARET 2023

Kepada Yth :
1. Kepala BNPB;
2. Gubernur Lampung;
3. Bupati Way Kanan;
4. Kepala Pelaksana BPBD Provinsi Lampung;
5. Sekretaris Daerah Kabupaten Way Kanan
6. Kepala Pelaksana BPBD Kabupaten Way Kanan.
di_ Tempat

Dilaporkan kejadian alam dan bencana di wilayah Kabupaten Way Kanan yang terjadi sejak Sabtu 11 Maret 2023 Pukul 07.00 WIB sampai dengan hari Minggu 12 Maret Pukul 07.00 WIB yang diperoleh PUSDALOPS-PB Kabupaten Way Kanan sebagai berikut :

INFO BENCANA/KEJADIAN TANAH LONGSOR

Izin melaporkan,
telah terjadi korban tanah longsor warga **Kampung Jukuh Batu Kecamatan Banjit**

Kerinologis kejadian

4 orang satu keluarga memetik kopi di kebun tanah kawasan Kampung Juku Batu Kecamatan Banjit terjadi tanah longsor

Korban

1. Fatimah +-25th belum diketemukan
2. Anak kecil belum di ketahui nama +- 4 th
3. Sumiati umur +- 50 th telah di ketemukan
4. Mistak umur +- 60 th telah diketemukan

Pada saat ini di lakukan pencarian secara manual dan keadaan tanah masih stabil.

Izin melaporkan,

telah terjadi korban tanah longso di **Kampung Sumber Sari Kec. Banjit**

kronologis kejadian :

Pada hari Jumat sekira pukul 10.00 Wib tepat nya didusun Pati Kp. Sumber Sari Kec. Banjit Kab. Way Kanan warga dusun pati yg berjumlah (-+ kurang lebih 15) orang mengadakan gotong royong perbaikan pipa air bersih yg digunakan oleh warga dusun pati dan sekitar nya untuk keperluan mandi cuci kaki dsb.

Tiba2 tak berselang lama terjadi tanah longsor yg menimbun 2 orang. Warga yg berada dilokasi gotong royong tersebut menolong Sdr. NGADI yg sudah tertimbun namun masih terlihat kondisi korban NGADIYANTO sudah meninggal dan di evakuasi. Namun saat hendak menyelamatkan Sdr. SIRAN tanah kembali longsor lebih besar dan warga berlarian menyelamatkan diri. Kejadian tersebut mengakibatkan menelan 2 orang korban. 1 (satu)korban telah di temukan A.N NGADIYANTO dan 1(satu) lagi korban belum ditemukan A.N SIRAN.

Korban Meninggal A.N NGADIYANTO telah dibawa kekediaman rumah duka korban.

UPAYA YANG DI LAKUKAN

kondisi terkini ada 3 (tiga) lokasi pencarian korban akibat longsor yaitu :

1. Kampung Juku batu 2 korban ibu dan anak (yg ditinjau Pak Bupati) tim Basarnas, BPBD, TNI, kepolisian, Pol PP dan masyarakat dg menggunakan alat exavator.
2. Kampung Sumber Sari 1 korban blm di ketemukan Tim Basarnas, BPBD, TNI, Kepolisian, Pol PP dan masyarakat dg menggunakan alat manual.
- 3.Tim Basarnas, BPBD, TNI, Kepolisian, Pol PP dan masyarakat semua tim dipimpin dari Basarnas

Dan malam ini ada tambahan personil dari Basarnas 8 orang beserta alat Alcon

KONDISI MUKTAHIR

Pencarian di Kampung Juku Batu sudah standby alat berat (excavator) namun belum bisa beroperasi dikarnakan di lokasi sedang hujan deras

Keadaan Aliran Sungai (DAS) di Kabupten Way Kanan sebagai berikut:

No	Nama Sungai	Keadaan
1.	Sungai Way Kanan	Naik
2.	Sungai Way Pisang	Naik
3.	Sungai Way Umpu	Naik
4.	Sungai Way Besai	Naik
5.	Sungai Way Giham	Naik
6.	Sungai Way Tahmi	Naik

KEGIATAN :

1. Melaksanakan pengamatan serta informasi melalui situs Website seperti BMKG, BNPB, dan Media Sosial.
2. Melaksanakan kegiatan rutin, Peringatan dini, Administrasi dan Pelaporan
3. Melakukan Pemantauan dan Monitoring 15 Kecamatan di Wilayah Kabupaten Way Kanan melalui Call Center (0723) 4761335 dan 0821-7659-5703.
4. Melakukan Pengecekan Peralatan Penanggulangan Bencana
5. Pemantauan TMA (Tinggi Muka Air) melauai Satgas-PB
6. Pengecekan Armada Posko Tim Reaksi Cepat (TRC) Badan Penanggulangan Bencana Daerah Kabupaten Way Kanan.

PENUTUP :

Demikian Laporan Harian PUSDALOPS-PB BPBD Kabupaten Way Kanan Provinsi Lampung.

*Salam Tangguh, Salam Kemanusiaan.
Kita Jaga Alam, Alam Jaga Kita.*

OPERATOR RADIO



SUTRISNO

Blambangan Umpu, 11 Maret 2023

SUPERVISOR



Bodro Ali, S.Kom

Mengetahui,

MANAGER PUSDALOPS



Riantori, S.E.,M.M
NIP. 19811003 200604 1 010



LAMPIRAN DOKUMENTASI KEJADIAN ALAM DAN
BENCANA TANAH LONGSOR DI KEC. BANJIT

Dokumentasi Pencarian Korban Tanah
Longsor di Kampung **Sumber Sari**
Kecamatan Banjit Kabupaten Way Kanan
Sabtu 11-03-2023



Dokumentasi Pencarian Korban Tanah Longsor di
Kampung **Jukuh Batu Kecamatan Banjit Kabupaten**
Way Kanan Sabtu 11-03-2023



Bupati Way Kanan Tinjau Lokasi Longsor di Banjit, Satu Korban Belum Ditemukan

Sabtu 11-03-2023,15:25 WIB
Reporter : Hermansyah

Editor : Budi Setiyawan



WAY KANAN, MEDIALAMPUNG.CO.ID - Pemkab Way Kanan yang dibantu TNI-POLRI dan masyarakat terus berupaya mencari dan menemukan korban tanah longsor di Kampung Sumber Sari Banjit yang hingga sore ini belum juga ditemukan.

Kapolres Way Kanan AKBP Teddy Rachesna melalui Kapolsek Banjit Iptu Supriyanto menyampaikan, keprihatinannya atas musibah tersebut, dan berjanji akan terus membantu mencari warga Kampung

#LONGSOR

4 Warga Way Kanan Hilang Tertimbun Tanah Longsor, Satu Korban Balita

👤 Candra Putra Wijaya 🕒 Mar 11, 2023 | 11:49



Tanah longsor menimpa warga Kampung Juku Batu dan Kampung Sumber Sari, Kecamatan Banjit, Way Kanan. Kejadian itu menimbulkan empat korban jiwa dengan tiga diantaranya masih hilang. Dok Polsek

Way Kanan (Lampost.co) – Tanah longsor menimpa warga Kampung Juku Batu dan Kampung Sumber Sari, Kecamatan Banjit, Way Kanan. Kejadian itu menimbulkan empat korban jiwa dengan tiga diantaranya masih hilang.

Kapolsek Banjit, Iptu Supriyanto, menjelaskan longsor di Kampung Juku Batu, terjadi sekitar pukul 13.30 WIB, Jumat, 10 Maret 2023. Bencana itu turut menimpa Khotimah (31), warga Pekon Tanjung Rata, Kecamatan Tenong, Lampung Barat, bersama anaknya Muhamad Diki Saputra (4) yang sedang pergi ke kebun kopi.

Sumber : <https://m.lampost.co/berita-4-warga-way-kanan-hilang-tertimbun-tanah-longsor-satu-korban-balita.html>





LAPORAN HARIAN
PUSAT PENGENDALIAN OPERASIPENANGGULANGAN BENCANA (PUSDALOPS-PB)
MINGGU 12 MARET 2023

Kepada Yth :

1. Kepala BNPB;
2. Gubernur Lampung;
3. Bupati Way Kanan;
4. Kepala Pelaksana BPBD Provinsi Lampung;
5. Sekretaris Daerah Kabupaten Way Kanan
6. Kepala Pelaksana BPBD Kabupaten Way Kanan.

di_ _____
Tempat

Dilaporkan kejadian alam dan bencana di wilayah Kabupaten Way Kanan yang terjadi sejak Minggu 12 Maret 2023 Pukul 07.00 WIB sampai dengan hari Senin 13 Maret Pukul 07.00 WIB yang diperoleh PUSDALOPS-PB Kabupaten Way Kanan sebagai berikut :

INFO BENCANA/KEJADIAN TANAH LONGSOR

Laporan Awal
10-Maret-2023

Izin melaporkan,

telah terjadi korban tanah longsor warga **Kampung Jukuh Batu Kecamatan Banjit**

Kerinologis kejadian

4 orang satu keluarga memetik kopi di kebun tanah kawasan Kampung Juku Batu Kecamatan Banjit terjadi tanah longsor

Korban

1. Fatimah --+25th belum diketemukan
2. Anak kecil belum di ketahui nama --+ 4 th
3. Sumiati umur --+ 50 th telah di ketemukan
4. Mistak umur --+ 60 th telah diketemukan

Pada saat ini di lakukan pencarian secara manual dan keadaan tanah masih stabil.

Izin melaporkan,

telah terjadi korban tanah longso di **Kampung Sumber Sari Kec. Banjit**

kronologis kejadian :

Pada hari Jumat sekira pukul 10.00 Wib tepat nya didusun Pati Kp. Sumber Sari Kec. Banjit Kab. Way Kanan warga dusun pati yg berjumlah (-+ kurang lebih 15) orang mengadakan gotong royong perbaikan pipa air bersih yg digunakan oleh warga dusun pati dan sekitar nya untuk keperluan mandi cuci kaki dsb.

Tiba2 tak berselang lama terjadi tanah longsor yg menimbun 2 orang. Warga yg berada dilokasi gotong royong tersebut menolong Sdr. NGADI yg sudah tertimbun namun masih terlihat kondisi korban NGADIYANTO sudah meninggal dan di evakuasi. Namun saat hendak menyelamatkan Sdr. SIRAN tanah kembali longsor lebih besar dan warga berlarian menyelamatkan diri. Kejadian tersebut mengakibatkan menelan 2 orang korban. 1 (satu)korban telah di temukan A.N NGADIYANTO dan 1(satu) lagi korban belum ditemukan A.N SIRAN.

Korban Meninggal A.N NGADIYANTO telah dibawa kekediaman rumah duka korban.

Laporan Perkembangan**12-Maret-2023**

1. Pencarian korban longsor di Kampung Sumber Sari Kecamatan Banjit, Kabupaten Way Kanan yang dilakukan tim gabungan berhasil menemukan korban atas nama Siran pada pukul 13.30 WIB dalam keadaan meninggal dunia.
2. Pencarian Korban Longsor di Kampung Juku Batu Kec. Banjit sampai dengan hari ini menggunakan excavator namun belum menemukan hasil.

Keadaan Aliran Sungai (DAS) di Kabupten Way Kanan sebagai berikut:

No	Nama Sungai	Keadaan
1.	Sungai Way Kanan	Naik
2.	Sungai Way Pisang	Naik
3.	Sungai Way Umpu	Naik
4.	Sungai Way Besai	Naik
5.	Sungai Way Giham	Naik
6.	Sungai Way Tahmi	Naik



KEGIATAN :

1. Melaksanakan pengamatan serta informasi melalui situs Website seperti BMKG, BNPB, dan Media Sosial.
2. Melaksanakan kegiatan rutin, Peringatan dini, Administrasi dan Pelaporan
3. Melakukan Pemantauan dan Monitoring 15 Kecamatan di Wilayah Kabupaten Way Kanan melalui Call Center (0723) 4761335 dan 0821-7659-5703.
4. Melakukan Pengecekan Peralatan Penanggulangan Bencana
5. Pemantauan TMA (Tinggi Muka Air) melalui Satgas-PB
6. Pengecekan Armada Posko Tim Reaksi Cepat (TRC) Badan Penanggulangan Bencana Daerah Kabupaten Way Kanan.

PENUTUP :

Demikian Laporan Harian PUSDALOPS-PB BPBD Kabupaten Way Kanan Provinsi Lampung.

*Salam Tangguh, Salam Kemanusiaan.
Kita Jaga Alam, Alam Jaga Kita.*


OPERATOR RADIO



SUTRISNO

Blambangan Umpu, 12 Maret 2023

SUPERVISOR



Bodro Ali, S.Kom

Mengetahui,

MANAGER PUSDALOPS



Riantori, S.E.,M.M

NIP. 19811003 200604 1 010



Dokumentasi Pencarian Korban Tanah Longsor di Kampung Sumber Sari Kecamatan Banjit Kabupaten Way Kanan Minggu 11-03-2023





1 Korban Longsor di Way Kanan Ditemukan Tewas, 2 Orang Masih Dicari

Yuswantoro Lampung Minggu, 12 Maret 2023 - 18:40 WIB



Tim gabungan saat mengevakuasi 1 korban longsor yang ditemukan tewas tertimbun, sementara 2 korban lainnya masih dicari. Foto: Istimewa



A A A

WAY KANAN - Pencarian **korban longsor** di Kecamatan Banjit, Kabupaten **Way Kanan** yang dilakukan tim gabungan akhirnya membuahkan hasil. Petugas menemukan Siran (62) warga Kampung Sumber Sari, Kecamatan Banjit dalam keadaan meninggal dunia, Minggu(12/03/2023)

Tim gabungan itu terdiri dari jajaran Polres Way Kanan Polda Lampung bersama TNI, Basarnas Pemprov Lampung, BPDB Kabupaten Way Kanan dan masyarakat setempat.

Siran merupakan salah satu korban yang tertimbun tanah longsor saat gotong royong perbaikan pipa air bersih bersama warga Dusun Pati Kampung Sumber Sari.

Sumber : <https://daerah.sindonews.com/read/1044959/174/1-korban-longsor-di-way-kanan-ditemukan-tewas-2-orang-masih-dicari-1678615388>







LAPORAN HARIAN
PUSAT PENGENDALIAN OPERASI PENANGGULANGAN BENCANA (PUSDALOPS-PB)
KAMIS 30 MARET 2023

Kepada Yth :
1. Kepala BNPB;
2. Gubernur Lampung;
3. Bupati Way Kanan;
4. Kepala Pelaksana BPBD Provinsi Lampung;
5. Sekretaris Daerah Kabupaten Way Kanan
6. Kepala Pelaksana BPBD Kabupaten Way Kanan.
di_ _____
Tempat _____

Dilaporkan kejadian alam dan bencana di wilayah Kabupaten Way Kanan yang terjadi sejak Rabu 29 Maret 2023 Pukul 07.00 WIB sampai dengan hari Kamis 30 Maret Pukul 07.00 WIB yang diperoleh PUSDALOPS-PB Kabupaten Way Kanan sebagai berikut :

1.	Jenis Bencana/Kejadian	:	Angin Puting Beliung
	- Tanggal Kejadian	:	29 Maret 2023
	- Waktu Kejadian	:	09.00 WIB
	- Lokasi Bencana	:	Dusun Lebung Pitis Kampung Kota Dewa kec Bahuga Kab. Way Kanan
	- Letak Geografis	:	
	- Korban Jiwa	:	-
	- Kerugian	:	<i>Masih dalam Pendataan TRC BPBD</i>



3.	Kronologis	:	<p>1. Pada hari Selasa tanggal 28 Maret sekitar pukul 23.00 Wib telah terjadi peristiwa bencana alam angin puting beliung dan hujan es yang mengakibatkan banyak pohon tumbang dan genteng rumah warga banyak yang berjatuhan dan merusak instalasi listrik di Dusun Lebung Pitis Kampung Kota Dewa Kec. Bahuga Kab. Way Kanan.</p> <p>2. Pada hari Rabu tanggal 29 Maret 2023 sekira jam 09.00 wib Camat Bahuga, Pj.Kepala Kampung Kota dewa bersama Pers Polsek Buay Bahuga mendatangi dusun 4 lebung pitis untuk memantau serta mendata kerusakan akibat peristiwa bencana alam tersebut dan di lanjutkan membantu memperbaiki genteng rumah warga yang mengalami kerusakan serta membersihkan pohon pohon yang tumbang menutupi jalan.</p>																																																																																																																																																																												
4.	Kendala	:	-																																																																																																																																																																												
5.	Peringatan Dini Cuaca Ekstrem	:	-																																																																																																																																																																												
6.	Prakiraan Cuaca	:	 <p>BADAN METEOROLOGI, KLIMATOLOGI, DAN GEOFISIKA Stasiun Meteorologi Kelas I Radin Inten II - Bandar Lampung</p> <p>PRAKIRAAN CUACA KAB. WAY KANAN Berlaku Mulai : Kamis 30 Maret 2023 / 07:00 WIB Hingga : Jumat 31 Maret 2023 / 07:00 WIB</p> <table border="1"> <thead> <tr> <th rowspan="2">LOKASI</th> <th colspan="7">CUACA</th> <th rowspan="2">SIHU</th> <th rowspan="2">ANGIN</th> <th rowspan="2">KELEMBABAN</th> </tr> <tr> <th>07.00</th> <th>10.00</th> <th>13.00</th> <th>16.00</th> <th>19.00</th> <th>22.00</th> <th>01.00</th> </tr> </thead> <tbody> <tr> <td>Bahuga</td> <td>[Icon]</td><td>[Icon]</td><td>[Icon]</td><td>[Icon]</td><td>[Icon]</td><td>[Icon]</td><td>[Icon]</td> <td>23-29</td> <td>30</td> <td>80-100</td> </tr> <tr> <td>Banjit</td> <td>[Icon]</td><td>[Icon]</td><td>[Icon]</td><td>[Icon]</td><td>[Icon]</td><td>[Icon]</td><td>[Icon]</td> <td>21-28</td> <td>30</td> <td>80-100</td> </tr> <tr> <td>Baradatu</td> <td>[Icon]</td><td>[Icon]</td><td>[Icon]</td><td>[Icon]</td><td>[Icon]</td><td>[Icon]</td><td>[Icon]</td> <td>22-28</td> <td>30</td> <td>75-100</td> </tr> <tr> <td>Blambangan Umpu</td> <td>[Icon]</td><td>[Icon]</td><td>[Icon]</td><td>[Icon]</td><td>[Icon]</td><td>[Icon]</td><td>[Icon]</td> <td>23-30</td> <td>30</td> <td>75-100</td> </tr> <tr> <td>Buay Bahuga</td> <td>[Icon]</td><td>[Icon]</td><td>[Icon]</td><td>[Icon]</td><td>[Icon]</td><td>[Icon]</td><td>[Icon]</td> <td>23-29</td> <td>30</td> <td>80-100</td> </tr> <tr> <td>Bumi Agung</td> <td>[Icon]</td><td>[Icon]</td><td>[Icon]</td><td>[Icon]</td><td>[Icon]</td><td>[Icon]</td><td>[Icon]</td> <td>23-29</td> <td>30</td> <td>80-100</td> </tr> <tr> <td>Gunung Labuhan</td> <td>[Icon]</td><td>[Icon]</td><td>[Icon]</td><td>[Icon]</td><td>[Icon]</td><td>[Icon]</td><td>[Icon]</td> <td>22-28</td> <td>30</td> <td>75-100</td> </tr> <tr> <td>Kasul</td> <td>[Icon]</td><td>[Icon]</td><td>[Icon]</td><td>[Icon]</td><td>[Icon]</td><td>[Icon]</td><td>[Icon]</td> <td>22-28</td> <td>30</td> <td>75-100</td> </tr> <tr> <td>Negara Batin</td> <td>[Icon]</td><td>[Icon]</td><td>[Icon]</td><td>[Icon]</td><td>[Icon]</td><td>[Icon]</td><td>[Icon]</td> <td>23-30</td> <td>30</td> <td>75-100</td> </tr> <tr> <td>Negeri Agung</td> <td>[Icon]</td><td>[Icon]</td><td>[Icon]</td><td>[Icon]</td><td>[Icon]</td><td>[Icon]</td><td>[Icon]</td> <td>23-29</td> <td>30</td> <td>80-100</td> </tr> <tr> <td>Negeri Besar</td> <td>[Icon]</td><td>[Icon]</td><td>[Icon]</td><td>[Icon]</td><td>[Icon]</td><td>[Icon]</td><td>[Icon]</td> <td>23-29</td> <td>30</td> <td>80-100</td> </tr> <tr> <td>Pakuan Ratu</td> <td>[Icon]</td><td>[Icon]</td><td>[Icon]</td><td>[Icon]</td><td>[Icon]</td><td>[Icon]</td><td>[Icon]</td> <td>23-30</td> <td>30</td> <td>75-100</td> </tr> <tr> <td>Rebang Tangkas</td> <td>[Icon]</td><td>[Icon]</td><td>[Icon]</td><td>[Icon]</td><td>[Icon]</td><td>[Icon]</td><td>[Icon]</td> <td>23-30</td> <td>20</td> <td>65-100</td> </tr> <tr> <td>Way Tuba</td> <td>[Icon]</td><td>[Icon]</td><td>[Icon]</td><td>[Icon]</td><td>[Icon]</td><td>[Icon]</td><td>[Icon]</td> <td>23-29</td> <td>30</td> <td>80-100</td> </tr> </tbody> </table> <p>LEGENDA Cerah, Cerah berawan, Berawan, Udara Kabur, Berawan tebal, Asap, Kabut, Hujan Lokal, Hujan, Hujan sedang, Hujan lebat, Hujan Petir</p>	LOKASI	CUACA							SIHU	ANGIN	KELEMBABAN	07.00	10.00	13.00	16.00	19.00	22.00	01.00	Bahuga	[Icon]	[Icon]	[Icon]	[Icon]	[Icon]	[Icon]	[Icon]	23-29	30	80-100	Banjit	[Icon]	[Icon]	[Icon]	[Icon]	[Icon]	[Icon]	[Icon]	21-28	30	80-100	Baradatu	[Icon]	[Icon]	[Icon]	[Icon]	[Icon]	[Icon]	[Icon]	22-28	30	75-100	Blambangan Umpu	[Icon]	[Icon]	[Icon]	[Icon]	[Icon]	[Icon]	[Icon]	23-30	30	75-100	Buay Bahuga	[Icon]	[Icon]	[Icon]	[Icon]	[Icon]	[Icon]	[Icon]	23-29	30	80-100	Bumi Agung	[Icon]	[Icon]	[Icon]	[Icon]	[Icon]	[Icon]	[Icon]	23-29	30	80-100	Gunung Labuhan	[Icon]	[Icon]	[Icon]	[Icon]	[Icon]	[Icon]	[Icon]	22-28	30	75-100	Kasul	[Icon]	[Icon]	[Icon]	[Icon]	[Icon]	[Icon]	[Icon]	22-28	30	75-100	Negara Batin	[Icon]	[Icon]	[Icon]	[Icon]	[Icon]	[Icon]	[Icon]	23-30	30	75-100	Negeri Agung	[Icon]	[Icon]	[Icon]	[Icon]	[Icon]	[Icon]	[Icon]	23-29	30	80-100	Negeri Besar	[Icon]	[Icon]	[Icon]	[Icon]	[Icon]	[Icon]	[Icon]	23-29	30	80-100	Pakuan Ratu	[Icon]	[Icon]	[Icon]	[Icon]	[Icon]	[Icon]	[Icon]	23-30	30	75-100	Rebang Tangkas	[Icon]	[Icon]	[Icon]	[Icon]	[Icon]	[Icon]	[Icon]	23-30	20	65-100	Way Tuba	[Icon]	[Icon]	[Icon]	[Icon]	[Icon]	[Icon]	[Icon]	23-29	30	80-100
LOKASI	CUACA							SIHU	ANGIN	KELEMBABAN																																																																																																																																																																					
	07.00	10.00	13.00	16.00	19.00	22.00	01.00																																																																																																																																																																								
Bahuga	[Icon]	[Icon]	[Icon]	[Icon]	[Icon]	[Icon]	[Icon]	23-29	30	80-100																																																																																																																																																																					
Banjit	[Icon]	[Icon]	[Icon]	[Icon]	[Icon]	[Icon]	[Icon]	21-28	30	80-100																																																																																																																																																																					
Baradatu	[Icon]	[Icon]	[Icon]	[Icon]	[Icon]	[Icon]	[Icon]	22-28	30	75-100																																																																																																																																																																					
Blambangan Umpu	[Icon]	[Icon]	[Icon]	[Icon]	[Icon]	[Icon]	[Icon]	23-30	30	75-100																																																																																																																																																																					
Buay Bahuga	[Icon]	[Icon]	[Icon]	[Icon]	[Icon]	[Icon]	[Icon]	23-29	30	80-100																																																																																																																																																																					
Bumi Agung	[Icon]	[Icon]	[Icon]	[Icon]	[Icon]	[Icon]	[Icon]	23-29	30	80-100																																																																																																																																																																					
Gunung Labuhan	[Icon]	[Icon]	[Icon]	[Icon]	[Icon]	[Icon]	[Icon]	22-28	30	75-100																																																																																																																																																																					
Kasul	[Icon]	[Icon]	[Icon]	[Icon]	[Icon]	[Icon]	[Icon]	22-28	30	75-100																																																																																																																																																																					
Negara Batin	[Icon]	[Icon]	[Icon]	[Icon]	[Icon]	[Icon]	[Icon]	23-30	30	75-100																																																																																																																																																																					
Negeri Agung	[Icon]	[Icon]	[Icon]	[Icon]	[Icon]	[Icon]	[Icon]	23-29	30	80-100																																																																																																																																																																					
Negeri Besar	[Icon]	[Icon]	[Icon]	[Icon]	[Icon]	[Icon]	[Icon]	23-29	30	80-100																																																																																																																																																																					
Pakuan Ratu	[Icon]	[Icon]	[Icon]	[Icon]	[Icon]	[Icon]	[Icon]	23-30	30	75-100																																																																																																																																																																					
Rebang Tangkas	[Icon]	[Icon]	[Icon]	[Icon]	[Icon]	[Icon]	[Icon]	23-30	20	65-100																																																																																																																																																																					
Way Tuba	[Icon]	[Icon]	[Icon]	[Icon]	[Icon]	[Icon]	[Icon]	23-29	30	80-100																																																																																																																																																																					

Keadaan Aliran Sungai (DAS) di Kabupten Way Kanan sebagai berikut:

No	Nama Sungai	Keadaan
1.	Sungai Way Kanan	Naik
2.	Sungai Way Pisang	Naik
3.	Sungai Way Umpu	Naik
4.	Sungai Way Besai	Naik
5.	Sungai Way Giham	Naik
6.	Sungai Way Tahmi	Naik

KEGIATAN :

1. Melaksanakan pengamatan serta informasi melalui situs Website seperti BMKG, BNPB, dan Media Sosial.



2. Melaksanakan kegiatan rutin, Peringatan dini, Administrasi dan Pelaporan
3. Melakukan Pemantauan dan Monitoring 15 Kecamatan di Wilayah Kabupaten Way Kanan melalui Call Center (0723) 4761335 dan 0821-7659-5703.
4. Melakukan Pengecekan Peralatan Penanggulangan Bencana
5. Pemantauan TMA (Tinggi Muka Air) melauai Satgas-PB
6. Pengecekan Armada Posko Tim Reaksi Cepat (TRC) Badan Penanggulangan Bencana Daerah Kabupaten Way Kanan.

PENUTUP :

Demikian Laporan Harian PUSDALOPS-PB BPBD Kabupaten Way Kanan Provinsi Lampung.

*Salam Tangguh, Salam Kemanusiaan.
Kita Jaga Alam, Alam Jaga Kita.*

PETUGAS PIKET TRC BPBD

1. Mahendra (Danru)
2. Tri Yunaidi
3. Agus Iskandar
4. Hedi Yono
5. Arya Meidika
6. Diky Irawan

OPERATOR PUSDALOPS-PB

7. Syukarya
8. Yuda Gilang Perdana
9. Aldo Franata Rizchi Pratama
10. Restu Paing

OPERATOR RADIO



Aldo Franata Rizchi Pratama

Blambangan Umpu, 30 Maret 2023


SUPERVISOR



Bodro Ali, S.Kom

Mengetahui,

MANAGER PUSDALOPS



Riantori, S.E., M.M
NIP. 19811003 200604 1 010

LAMPIRAN KEJADIAN ALAM DAN BENCANA ANGIN
PUTING BELIUNG





29 Mar 2023 10 56 53
BHABINKAMTIBMAS KP. SAPTO RENGGO BRIPKA SEPTO WIDODO






PEMERINTAH KABUPATEN WAY KANAN
BADAN PENANGGULANGAN BENCANA DAERAH
Jln. Raden Jambat No 02 Blambangan Umpu Kabupaten Way Kanan
Telp dan Fax : (0723) 4761335 / 082176595703 Blambangan Umpu – 34764
Email : pusdalopsbwaykanan@gmail.com




LAPORAN HARIAN
PUSAT PENGENDALIAN OPERASI PENANGGULANGAN BENCANA (PUSDALOPS-PB)
JUMAT 31 MARET 2023

Kepada Yth :
1. Kepala BNPB;
2. Gubernur Lampung;
3. Bupati Way Kanan;
4. Kepala Pelaksana BPBD Provinsi Lampung;
5. Sekretaris Daerah Kabupaten Way Kanan
6. Kepala Pelaksana BPBD Kabupaten Way Kanan.
di_ Tempat

Dilaporkan kejadian alam dan bencana di wilayah Kabupaten Way Kanan yang terjadi sejak Jumat 31 Maret 2023 Pukul 07.00 WIB sampai dengan hari Sabtu 01 April Pukul 07.00 WIB yang diperoleh PUSDALOPS-PB Kabupaten Way Kanan sebagai berikut :

1.	Jenis Bencana/Kejadian	:	Angin Puting Beliung
	- Lokasi Bencana	:	Kampung Bonglai kecamatan Banjit Kab. Way Kanan
	- Letak Geografis	:	
	- Korban Jiwa	:	-
	- Kerugian	:	<i>Masih dalam Pendataan TRC BPBD</i>
3.	Kondisi Muktahir	:	Telah terjadi angin Puting beliung pada sore hari ini yg mengakibatkan Atap dan pelapon rusak parah di SD 1 Bonglai kecamatan Banjit
4.	Kendala	:	-

5.	Peringatan Dini Cuaca Ekstrem	:	-
6.	Prakiraan Cuaca	:	

Keadaan Aliran Sungai (DAS) di Kabupten Way Kanan sebagai berikut:

No	Nama Sungai	Keadaan
1.	Sungai Way Kanan	Naik
2.	Sungai Way Pisang	Naik
3.	Sungai Way Umpu	Naik
4.	Sungai Way Besai	Naik
5.	Sungai Way Giham	Naik
6.	Sungai Way Tahmi	Naik

KEGIATAN :

1. Melaksanakan pengamatan serta informasi melalui situs Website seperti BMKG, BNPB, dan Media Sosial.
2. Melaksanakan kegiatan rutin, Peringatan dini, Administrasi dan Pelaporan
3. Melakukan Pemantauan dan Monitoring 15 Kecamatan di Wilayah Kabupaten Way Kanan melalui Call Center (0723) 4761335 dan 0821-7659-5703.
4. Melakukan Pengecekan Peralatan Penanggulangan Bencana
5. Pemantauan TMA (Tinggi Muka Air) melauai Satgas-PB
6. Pengecekan Armada Posko Tim Reaksi Cepat (TRC) Badan Penanggulangan Bencana Daerah Kabupaten Way Kanan.

PENUTUP :

Demikian Laporan Harian PUSDALOPS-PB BPBD Kabupaten Way Kanan Provinsi Lampung.

*Salam Tangguh, Salam Kemanusiaan.
Kita Jaga Alam, Alam Jaga Kita.*




PETUGAS PIKET TRC BPBD

1. ION ERIGAL (Danru)
2. BAMBANG IRAWAN
3. AJI ANDRI YANSYAH
4. HENDI SETIAWAN
5. HERU

OPERATOR PUSDALOPS-PB

6. YOGI PERNANDO
7. INDAR SITRAGUNA
8. RUDI FANESYA
9. IKHBAL ROBBI AL AZIS


OPERATOR RADIO



IKHBAL ROBBI AL AZIS

Blambangan Umpu, 31 Maret 2023

SUPERVISOR



Bodro Ali, S.Kom

Mengetahui,

MANAGER PUSDALOPS



Riantori, S.E., M.M
NIP. 19811003 200604 1 010



LAMPIRAN KEJADIAN ALAM DAN BENCANA ANGIN
PUTING BELIUNG







PEMERINTAH KABUPATEN WAY KANAN
BADAN PENANGGULANGAN BENCANA DAERAH

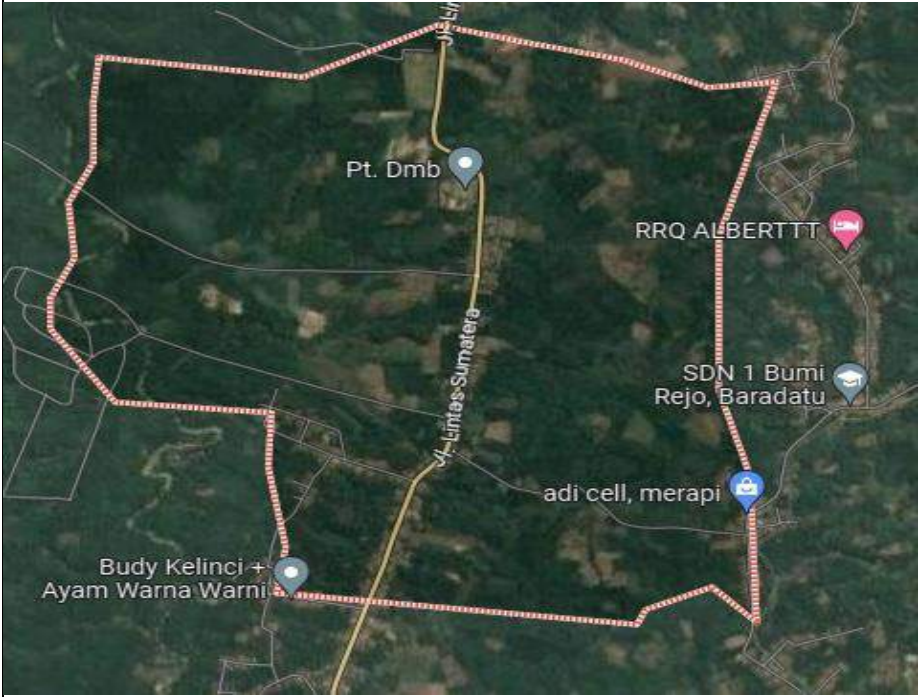
Jln. Raden Jambat No 02 Blambangan Umpu Kabupaten Way Kanan
 Telp dan Fax : (0723) 4761335 / 082176595703 Blambangan Umpu – 34764
 Email : pusdalopsbwaykanan@gmail.com



LAPORAN HARIAN
 PUSAT PENGENDALIAN OPERASI PENANGGULANGAN BENCANA (PUSDALOPS-PB)
 SENIN 03 APRIL 2023

- Kepada Yth :
1. Kepala BNPB;
 2. Gubernur Lampung;
 3. Bupati Way Kanan;
 4. Kepala Pelaksana BPBD Provinsi Lampung;
 5. Sekretaris Daerah Kabupaten Way Kanan
 6. Kepala Pelaksana BPBD Kabupaten Way Kanan.
- di_ Tempat

Dilaporkan kejadian alam dan bencana di wilayah Kabupaten Way Kanan yang terjadi sejak Senin 03 April 2023 Pukul 07.00 WIB sampai dengan hari Selasa 04 April Pukul 07.00 WIB yang diperoleh PUSDALOPS-PB Kabupaten Way Kanan sebagai berikut :

1.	Jenis Bencana/Kejadian	:	Angin Kencang
	- Tanggal Kejadian	:	05 April 2023
	- Lokasi Bencana	:	Kampung Cugah Kecamatan Baradatu Kab. Way Kanan
	- Letak Geografis	:	
2.	- Kondisi Muktahir	:	Pohon Tumbang sudah disingkirkan
	- Korban Jiwa	:	-
	- Kerugian	:	<i>Masih dalam Pendataan</i>



3	Prakiraan Cuaca	
---	-----------------	-----------------------------------------------------------------------------------

Keadaan Aliran Sungai (DAS) di Kabupaten Way Kanan sebagai berikut:

No	Nama Sungai	Keadaan
1.	Sungai Way Kanan	Normal
2.	Sungai Way Pisang	Normal
3.	Sungai Way Umpu	Normal
4.	Sungai Way Besai	Normal
5.	Sungai Way Giham	Normal
6.	Sungai Way Tahmi	Normal

KEGIATAN :

1. Melaksanakan pengamatan serta informasi melalui situs Website seperti BMKG, BNPB, dan Media Sosial.
2. Melaksanakan kegiatan rutin, Peringatan dini, Administrasi dan Pelaporan
3. Melakukan Pemantauan dan Monitoring 15 Kecamatan di Wilayah Kabupaten Way Kanan melalui Call Center (0723) 4761335 dan 0821-7659-5703.
4. Melakukan Pengecekan Peralatan Penanggulangan Bencana
5. Pemantauan TMA (Tinggi Muka Air) melauai Satgas-PB
6. Pengecekan Armada Posko Tim Reaksi Cepat (TRC) Badan Penanggulangan Bencana Daerah Kabupaten Way Kanan.



PENUTUP :

Demikian Laporan Harian Pusdalops-PB BPBD Kabupaten Way Kanan Provinsi Lampung.

*Salam Tangguh, Salam Kemanusiaan.
Kita Jaga Alam, Alam Jaga Kita.*

PETUGAS PIKET TRC BPBD

1. Mahendra (Danru)
2. Tri Yunaidi
3. Agus Iskandar
4. Hedi Yono
5. Arya Meidika
6. Diky Irawan

OPERATOR PUSDALOPS-PB

7. Syukarya
8. Yuda Gilang Perdana
9. Aldo Franata Rizchi Pratama
10. Restu Paing

OPERATOR RADIO



Aldo Franata Rizchi Pratama

Blambangan Umpu, 5 April 2023

SUPERVISOR



Bodro Ali, S.Kom

Mengetahui,

MANAGER PUSDALOPS



Riantori, S.E., M.M
NIP. 19811003 200604 1 010



LAMPIRAN KEJADIAN ALAM DAN BENCANA ANGIN
KENCANG







PEMERINTAH KABUPATEN WAY KANAN
BADAN PENANGGULANGAN BENCANA DAERAH

Jln. Raden Jambat No 02 Blambangan Umpu Kabupaten Way Kanan
 Telp dan Fax : (0723) 4761335 / 082176595703 Blambangan Umpu – 34764
 Email : pusdalopsbwaykanan@gmail.com



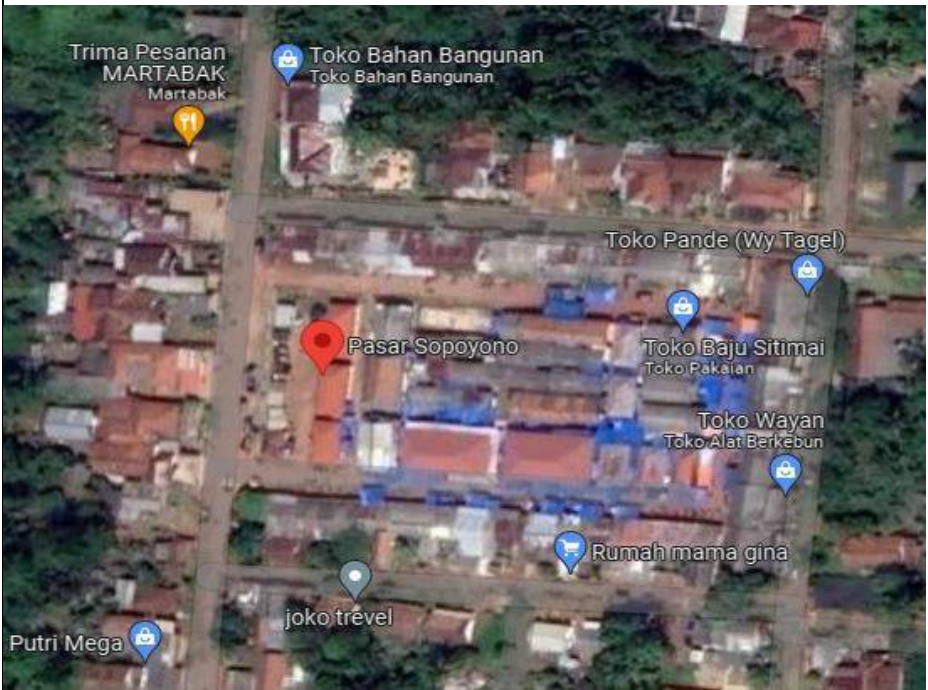
LAPORAN HARIAN
 PUSAT PENGENDALIAN OPERASI PENANGGULANGAN BENCANA (PUSDALOPS-PB)
SENIN 03 APRIL 2023

Kepada Yth :

1. Kepala BNPB;
2. Gubernur Lampung;
3. Bupati Way Kanan;
4. Kepala Pelaksana BPBD Provinsi Lampung;
5. Sekretaris Daerah Kabupaten Way Kanan
6. Kepala Pelaksana BPBD Kabupaten Way Kanan.

di_ Tempat

Dilaporkan kejadian alam dan bencana di wilayah Kabupaten Way Kanan yang terjadi sejak Senin 03 April 2023 Pukul 07.00 WIB sampai dengan hari Selasa 04 April Pukul 07.00 WIB yang diperoleh PUSDALOPS-PB Kabupaten Way Kanan sebagai berikut :

1.	Jenis Bencana/Kejadian	:	Kebakaran
	- Tanggal Kejadian	:	03 April 2023
	- Waktu Kejadian	:	12.30 WIB
	- Lokasi Bencana	:	Pasar Sopoyono Kampung Tanjung Rejo, Kec. Negeri Agung Kab. Way Kanan
	- Letak Geografis	:	
2.	- Kondisi Muktahir	:	Api Sudah Padam
	- Korban Jiwa	:	-



	- Kerugian	:	<i>Masih dalam Pendataan</i>

Keadaan Aliran Sungai (DAS) di Kabupten Way Kanan sebagai berikut:

No	Nama Sungai	Keadaan
1.	Sungai Way Kanan	Naik
2.	Sungai Way Pisang	Naik
3.	Sungai Way Umpu	Naik
4.	Sungai Way Besai	Naik
5.	Sungai Way Giham	Naik
6.	Sungai Way Tahmi	Naik

KEGIATAN :

1. Melaksanakan pengamatan serta informasi melalui situs Website seperti BMKG, BNPB, dan Media Sosial.
2. Melaksanakan kegiatan rutin, Peringatan dini, Administrasi dan Pelaporan
3. Melakukan Pemantauan dan Monitoring 15 Kecamatan di Wilayah Kabupaten Way Kanan melalui Call Center (0723) 4761335 dan 0821-7659-5703.
4. Melakukan Pengecekan Peralatan Penanggulangan Bencana
5. Pemantauan TMA (Tinggi Muka Air) melauai Satgas-PB
6. Pengecekan Armada Posko Tim Reaksi Cepat (TRC) Badan Penanggulangan Bencana Daerah Kabupaten Way Kanan.

PENUTUP :

Demikian Laporan Harian PUSDALOPS-PB BPBD Kabupaten Way Kanan Provinsi Lampung.

*Salam Tangguh, Salam Kemanusiaan.
Kita Jaga Alam, Alam Jaga Kita.*



PETUGAS PIKET TRC BPBD

1. LEO SAPUTRA (Danru)
2. KEMAS HASAN, AM.d
3. JEMI SAPUTRA
4. DENI ATMAJA
5. DANDI
6. ARI SUHENDRI

OPERATOR PUSDALOPS-PB

7. SUTRISNO
8. JEN KELPIN
9. B. ZULKIFLI RIADI
10. MICKY JACSON


OPERATOR RADIO



SUTRISNO

Blambangan Umpu, 03 April 2023

SUPERVISOR



Bodro Ali, S.Kom

Mengetahui,

MANAGER PUSDALOPS



Riantori, S.E., M.M
NIP. 19811003 200604 1 010







3 Ruko di Pasar Sopoyono Terbakar, 1 Mobil dan Motor Hangus, Foto: Docm Camat Negeri Agung.

WAY KANAN, iNewsWayKanan.id - Peristiwa **kebakaran** melanda Pasar **Sopoyono**, Kampung Tanjung Rejo, Kecamatan **Negeri Agung**, Kabupaten **Way Kanan**, Senin (02/03/2023).

Camat Negeri Agung Hepy Haryanto membenarkan adanya kebakaran tersebut, akibat kebakaran tersebut, 3 unit ruko, 1 buah mobil, dan 1 unit motor terbakar di Kampung Tanjung Rejo, Kecamatan Negeri Agung, Kabupaten Way Kanan.





PEMERINTAH KABUPATEN WAY KANAN
BADAN PENANGGULANGAN BENCANA DAERAH
Jln. Raden Jambat No 02 Blambangan Umpu Kabupaten Way Kanan
Telp dan Fax : (0723) 4761335 / 082176595703 Blambangan Umpu – 34764
Email : pusdalopsbwaykanan@gmail.com



LAPORAN HARIAN
PUSAT PENGENDALIAN OPERASI PENANGGULANGAN BENCANA (PUSDALOPS-PB)
SENIN 01 MEI 2023

Kepada Yth :

1. Kepala BNPB;
2. Gubernur Lampung;
3. Bupati Way Kanan;
4. Kepala Pelaksana BPBD Provinsi Lampung;
5. Sekretaris Daerah Kabupaten Way Kanan
6. Kepala Pelaksana BPBD Kabupaten Way Kanan.

di_

Tempat

Dilaporkan kejadian alam dan bencana di wilayah Kabupaten Way Kanan yang terjadi sejak Minggu 30 April 2023 Pukul 07.00 WIB sampai dengan hari Senin 01 Mei Pukul 07.00 WIB yang diperoleh PUSDALOPS-PB BPBD Kabupaten Way Kanan sebagai berikut :

1.	Jenis Bencana/Kejadian	:	Banjir
	- Tanggal Kejadian	:	30 April 2023
	- Lokasi Bencana	:	Kampung Sunsang, Kotabumi WK, dan Kampung Kota Baru Kec. Negeri Agung Kab. Way Kanan
2.	-Penyebab	:	Hujan deras yang terjadi beberapa jam mengakibatkan meluapnya sungai way besai.
3.	- Kondisi Muktaahir	:	Banjir masih menggenangi rumah warga
4.	- Korban Jiwa	:	-
5.	- Kerugian	:	<i>Masih dalam Pendataan</i>

6. -Prakiraan Cuaca 01 – 02 Mei 2023 :

BADAN METEOROLOGI KLIMATOLOGI DAN GEOFISIKA
Stasiun Meteorologi Kelas I Radin Inten II - Bandar Lampung

PRAKIRAAN CUACA KAB. WAY KANAN
Berlaku Mulai : Senin 01 Mei 2023 / 07:00 WIB
Hingga : Selasa 02 Mei 2023 / 07:00 WIB

LOKASI	CUACA							SUHU °C	ANGIN K/Arifm	KELEMBABAN %
	07.00	10.00	13.00	16.00	19.00	22.00	01.00			
Bahuga							24-31		10	65-100
Banjit							22-28		10	75-100
Baradatu							23-29		10	75-100
Blambangan Umpu							24-31		10	65-100
Buay Bahuga							24-31		10	65-100
Bumi Agung							24-31		10	65-100
Gunung Labuhan							23-29		10	75-100
Kasui							23-29		10	75-100
Negara Batin							24-31		10	65-100
Negeri Agung							24-31		10	65-100
Negeri Besar							24-31		10	65-100
Pakuan Ratu							24-31		10	65-100
Rebang Tangkas							23-33		20	55-95
Way Tuba							24-31		10	65-100

LEGENDA
 Cerah
 Cerah berawan
 Berawan
 Udara Kabur
 Berawan tebal
 Awan
 Kabut
 Hujan Lokal
 Hujan
 Hujan sedang
 Hujan lebat
 Hujan Petir

Bandar Lampung, Minggu 30 April 2023 / 07:48 WIB
Prakirawan BMKG
YOYOK DEWANTORO
197602221996031001

INFORMASI BMKG
Cuaca, Kita Bisa Ujara, Dengan Satu Dalam Satu Aplikasi

 @infoBMKG @infoBMKG @pws@bmkgo.go.id

Keadaan Aliran Sungai (DAS) di Kabupten Way Kanan sebagai berikut:

No	Nama Sungai	Keadaan
1.	Sungai Way Kanan	Naik
2.	Sungai Way Pisang	Naik
3.	Sungai Way Umpu	Naik
4.	Sungai Way Besai	Naik
5.	Sungai Way Giham	Naik
6.	Sungai Way Tahmi	Naik

KEGIATAN :

- Melaksanakan pengamatan serta informasi melalui situs Website seperti BMKG, BNPB, dan Media Sosial.
- Melaksanakan kegiatan rutin, Peringatan dini, Administrasi dan Pelaporan
- Melakukan Pemantauan dan Monitoring 15 Kecamatan di Wilayah Kabupaten Way Kanan melalui Call Center (0723) 4761335 dan 0821-7659-5703.
- Melakukan Pengecekan Peralatan Penanggulangan Bencana
- Pemantauan TMA (Tinggi Muka Air) melauai Satgas-PB
- Pengecekan Armada Posko Tim Reaksi Cepat (TRC) Badan Penanggulangan Bencana Daerah Kabupaten Way Kanan.

PENUTUP :

Demikian Laporan Harian Pusdalops-PB BPBD Kabupaten Way Kanan Provinsi Lampung.

*Salam Tangguh, Salam Kemanusiaan.
Kita Jaga Alam, Alam Jaga Kita.*

PETUGAS PIKET TRC BPBD

1. Leo Saputra (Danru)
2. Kemas Hasan, Amd
3. Jemi Saputra
4. Deni Atmaja
5. Dandi
6. Ari Suhendri

OPERATOR PUSDALOPS-PB

7. Sutrisno
8. Jen Kelpin
9. B. Zulkifli Riadi
10. Micky Jacson


OPERATOR RADIO



SUTRISNO

Blambangan Umpu, 01 Mei 2023

SUPERVISOR



Bodro Ali, S.Kom

Mengetahui,

MANAGER PUSDALOPS



Riantori, S.E., M.M
NIP. 19811003 200604 1 010



LAMPIRAN KEJADIAN ALAM DAN BENCANA BANJIR
KAMPUNG SUNSANG, KOTABUMI WK, DAN KOTA BARU
KEC. NEGERI AGUNG







PEMERINTAH KABUPATEN WAY KANAN
BADAN PENANGGULANGAN BENCANA DAERAH

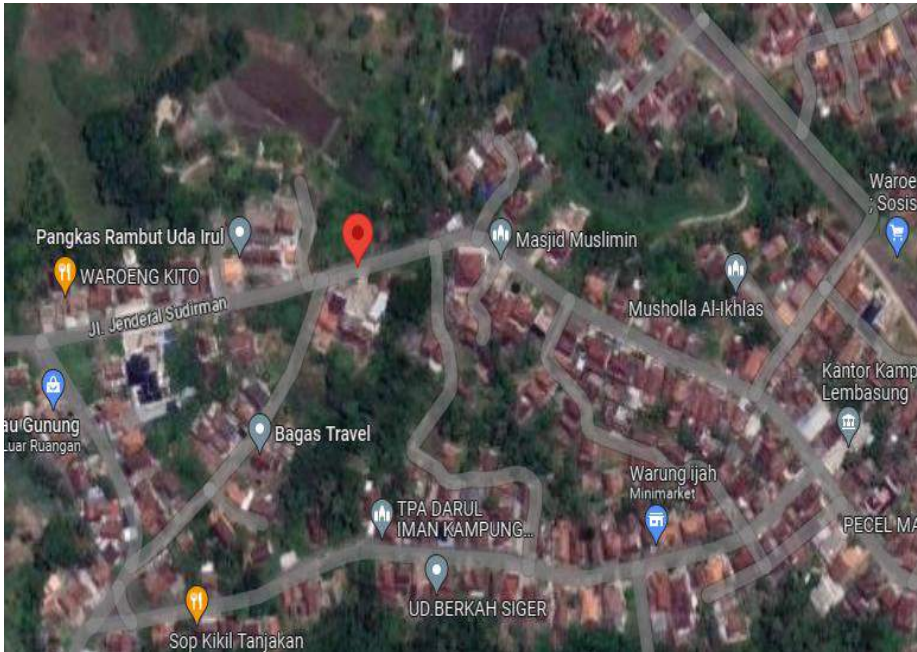
Jln. Raden Jambat No 02 Blambangan Umpu Kabupaten Way Kanan
Telp dan Fax : (0723) 4761335 / 082176595703 Blambangan Umpu – 34764
Email : pusdalopsbwaykanan@gmail.com




LAPORAN HARIAN
PUSAT PENGENDALIAN OPERASI PENANGGULANGAN BENCANA (PUSDALOPS-PB)
SENIN 01 MEI 2023

Kepada Yth :
1. Kepala BNPB;
2. Gubernur Lampung;
3. Bupati Way Kanan;
4. Kepala Pelaksana BPBD Provinsi Lampung;
5. Sekretaris Daerah Kabupaten Way Kanan
6. Kepala Pelaksana BPBD Kabupaten Way Kanan.
di_ _____
Tempat _____

Dilaporkan kejadian alam dan bencana di wilayah Kabupaten Way Kanan yang terjadi sejak Minggu 30 April 2023 Pukul 07.00 WIB sampai dengan hari Senin 01 Mei Pukul 07.00 WIB yang diperoleh PUSDALOPS-PB BPBD Kabupaten Way Kanan sebagai berikut :

1.	Jenis Bencana/Kejadian	:	Banjir
	- Tanggal Kejadian	:	30 April 2023
	- Waktu Kejadian	:	23.00 WIB
	- Lokasi Bencana	:	Kampung Lembasung Kec. Blambangan Umpu Kab. Way Kanan
	- Letak Geografis	:	-4.496387912032185, 104.51575933396037 
2.	-Penyebab	:	Hujan deras yang terjadi beberapa jam mengakibatkan meluapnya aliran sungai kali asun yang berada di tengah-tengah kampung Lembasung.



3.	- Kondisi Muktahir	:	Banjir Mulai Surut																																																																																																																																																																																																																												
4.	- Korban Jiwa	:	-																																																																																																																																																																																																																												
5.	- Kerugian	:	<i>Masih dalam Pendataan</i>																																																																																																																																																																																																																												
6.	-Upaya yang dilakukan		Tim Reaksi Cepat BPBD Kab. Way Kanan melakukan evakuasi barang-barang milik warga terdampak banjir. Dokumentasi Terlampir																																																																																																																																																																																																																												
7	-Prakiraan Cuaca 01 – 02 Mei 2023		 <p>BADAN METEOROLOGI KLIMATOLOGI DAN GEOFISIKA Stasiun Meteorologi Kelas I Radin Inten II - Bandar Lampung</p> <p>PRAKIRAAN CUACA KAB. WAY KANAN Berlaku Mulai : Senin 01 Mei 2023 / 07:00 WIB Hingga : Selasa 02 Mei 2023 / 07:00 WIB</p> <table border="1"> <thead> <tr> <th rowspan="2">LOKASI</th> <th colspan="10">CUACA</th> <th rowspan="2">SUHU C</th> <th rowspan="2">ANGIN km/jam</th> <th rowspan="2">KELEMBABAN %</th> </tr> <tr> <th>07.00</th> <th>10.00</th> <th>13.00</th> <th>16.00</th> <th>19.00</th> <th>22.00</th> <th>01.00</th> <th>04.00</th> <th>07.00</th> <th>07.00</th> </tr> </thead> <tbody> <tr> <td>Bahuga</td> <td></td> <td></td> <td></td> <td></td> <td></td> <td></td> <td></td> <td></td> <td></td> <td></td> <td>24-31</td> <td>10</td> <td>65-100</td> </tr> <tr> <td>Banjit</td> <td></td> <td></td> <td></td> <td></td> <td></td> <td></td> <td></td> <td></td> <td></td> <td></td> <td>22-28</td> <td>10</td> <td>75-100</td> </tr> <tr> <td>Baradatu</td> <td></td> <td></td> <td></td> <td></td> <td></td> <td></td> <td></td> <td></td> <td></td> <td></td> <td>23-29</td> <td>10</td> <td>75-100</td> </tr> <tr> <td>Blambangan Umpu</td> <td></td> <td></td> <td></td> <td></td> <td></td> <td></td> <td></td> <td></td> <td></td> <td></td> <td>24-31</td> <td>10</td> <td>65-100</td> </tr> <tr> <td>Buay Bahuga</td> <td></td> <td></td> <td></td> <td></td> <td></td> <td></td> <td></td> <td></td> <td></td> <td></td> <td>24-31</td> <td>10</td> <td>65-100</td> </tr> <tr> <td>Bumi Agung</td> <td></td> <td></td> <td></td> <td></td> <td></td> <td></td> <td></td> <td></td> <td></td> <td></td> <td>24-31</td> <td>10</td> <td>65-100</td> </tr> <tr> <td>Gunung Labuhan</td> <td></td> <td></td> <td></td> <td></td> <td></td> <td></td> <td></td> <td></td> <td></td> <td></td> <td>23-29</td> <td>10</td> <td>75-100</td> </tr> <tr> <td>Kasui</td> <td></td> <td></td> <td></td> <td></td> <td></td> <td></td> <td></td> <td></td> <td></td> <td></td> <td>23-29</td> <td>10</td> <td>75-100</td> </tr> <tr> <td>Negara Batin</td> <td></td> <td></td> <td></td> <td></td> <td></td> <td></td> <td></td> <td></td> <td></td> <td></td> <td>24-31</td> <td>10</td> <td>65-100</td> </tr> <tr> <td>Negeri Agung</td> <td></td> <td></td> <td></td> <td></td> <td></td> <td></td> <td></td> <td></td> <td></td> <td></td> <td>24-31</td> <td>10</td> <td>65-100</td> </tr> <tr> <td>Negeri Besar</td> <td></td> <td></td> <td></td> <td></td> <td></td> <td></td> <td></td> <td></td> <td></td> <td></td> <td>24-31</td> <td>10</td> <td>65-100</td> </tr> <tr> <td>Pakuan Ratu</td> <td></td> <td></td> <td></td> <td></td> <td></td> <td></td> <td></td> <td></td> <td></td> <td></td> <td>24-31</td> <td>10</td> <td>65-100</td> </tr> <tr> <td>Rebang Tangkas</td> <td></td> <td></td> <td></td> <td></td> <td></td> <td></td> <td></td> <td></td> <td></td> <td></td> <td>23-33</td> <td>20</td> <td>55-95</td> </tr> <tr> <td>Way Tuba</td> <td></td> <td></td> <td></td> <td></td> <td></td> <td></td> <td></td> <td></td> <td></td> <td></td> <td>24-31</td> <td>10</td> <td>65-100</td> </tr> </tbody> </table> <p>Bandar Lampung, Minggu 30 April 2023 / 07:48 WIB Prakirawan BMKG YOYOK DEWANTORO 197602221996031001</p> <p>INFORMASI BMKG Ceklah, Kuatir! Utara, Gempal! Dasar! Dalam Satu Aplikasi! Info BMKG @infoBMKG infoBMKG pws@bmkg.go.id</p>	LOKASI	CUACA										SUHU C	ANGIN km/jam	KELEMBABAN %	07.00	10.00	13.00	16.00	19.00	22.00	01.00	04.00	07.00	07.00	Bahuga											24-31	10	65-100	Banjit											22-28	10	75-100	Baradatu											23-29	10	75-100	Blambangan Umpu											24-31	10	65-100	Buay Bahuga											24-31	10	65-100	Bumi Agung											24-31	10	65-100	Gunung Labuhan											23-29	10	75-100	Kasui											23-29	10	75-100	Negara Batin											24-31	10	65-100	Negeri Agung											24-31	10	65-100	Negeri Besar											24-31	10	65-100	Pakuan Ratu											24-31	10	65-100	Rebang Tangkas											23-33	20	55-95	Way Tuba											24-31	10	65-100
LOKASI	CUACA										SUHU C	ANGIN km/jam	KELEMBABAN %																																																																																																																																																																																																																		
	07.00	10.00	13.00	16.00	19.00	22.00	01.00	04.00	07.00	07.00																																																																																																																																																																																																																					
Bahuga											24-31	10	65-100																																																																																																																																																																																																																		
Banjit											22-28	10	75-100																																																																																																																																																																																																																		
Baradatu											23-29	10	75-100																																																																																																																																																																																																																		
Blambangan Umpu											24-31	10	65-100																																																																																																																																																																																																																		
Buay Bahuga											24-31	10	65-100																																																																																																																																																																																																																		
Bumi Agung											24-31	10	65-100																																																																																																																																																																																																																		
Gunung Labuhan											23-29	10	75-100																																																																																																																																																																																																																		
Kasui											23-29	10	75-100																																																																																																																																																																																																																		
Negara Batin											24-31	10	65-100																																																																																																																																																																																																																		
Negeri Agung											24-31	10	65-100																																																																																																																																																																																																																		
Negeri Besar											24-31	10	65-100																																																																																																																																																																																																																		
Pakuan Ratu											24-31	10	65-100																																																																																																																																																																																																																		
Rebang Tangkas											23-33	20	55-95																																																																																																																																																																																																																		
Way Tuba											24-31	10	65-100																																																																																																																																																																																																																		

Kedaaan Aliran Sungai (DAS) di Kabupten Way Kanan sebagai berikut:

No	Nama Sungai	Keadaan
1.	Sungai Way Kanan	Naik
2.	Sungai Way Pisang	Naik
3.	Sungai Way Umpu	Naik
4.	Sungai Way Besai	Naik
5.	Sungai Way Giham	Naik
6.	Sungai Way Tahmi	Naik

KEGIATAN :

1. Melaksanakan pengamatan serta informasi melalui situs Website seperti BMKG, BNPB, dan Media Sosial.
2. Melaksanakan kegiatan rutin, Peringatan dini, Administrasi dan Pelaporan
3. Melakukan Pemantauan dan Monitoring 15 Kecamatan di Wilayah Kabupaten Way Kanan melalui Call Center (0723) 4761335 dan 0821-7659-5703.
4. Melakukan Pengecekan Peralatan Penanggulangan Bencana
5. Pemantauan TMA (Tinggi Muka Air) melaui Satgas-PB
6. Pengecekan Armada Posko Tim Reaksi Cepat (TRC) Badan Penanggulangan Bencana Daerah Kabupaten Way Kanan.

PENUTUP :

Demikian Laporan Harian PUSDALOPS-PB BPBD Kabupaten Way Kanan Provinsi Lampung.

*Salam Tangguh, Salam Kemanusiaan.
Kita Jaga Alam, Alam Jaga Kita.*

PETUGAS PIKET TRC BPBD

1. Leo Saputra (Danru)
2. Kemas Hasan, Amd
3. Jemi Saputra
4. Deni Atmaja
5. Dandi
6. Ari Suhendri

OPERATOR PUSDALOPS-PB

7. Sutrisno
8. Jen Kelpin
9. B. Zulkifli Riadi
10. Micky Jacson


OPERATOR RADIO



SUTRISNO

Blambangan Umpu, 01 Mei 2023


SUPERVISOR



Bodro Ali, S.Kom

Mengetahui,

MANAGER PUSDALOPS



Riantori, S.E., M.M
NIP. 19811003 200604 1 010



LAMPIRAN KEJADIAN ALAM DAN BENCANA BANJIR
KAMPUNG LEMBASUNG KEC. BLAMBANGAN UMPU KAB.
WAY KANAN TAHUN 2023





Elwi Ganda · Senin, 01 Mei 2023 | 08:50 WIB



TRC BPBD Way Kanan Monitoring Langsung Lokasi Banjir di Kampung Lembasung Dampak Kali Asun Meluap, Foto: TRC BPBD Way Kanan.

WAY KANAN, iNewsWayKanan.id - Tim First Responder dan Water Rescue (TRC penanggulangan bencana BPBD) **Way Kanan** Kabupaten Way Kanan melakukan monitoring atau pemantauan langsung ke titik Lokasi Banjir di Bantaran Sungai **Kali Asun, Kampung Lembasung, Kecamatan Blambangan Umpu, Senin (1/5/2023).**

Hal tersebut diungkapkan oleh Kepala Badan penanggulangan bencana daerah (BPBD) Way Kanan melalui Kepala bidang kedaruratan dan logistik Riantori saat dikonfirmasi iNewsWayKanan.id.







PEMERINTAH KABUPATEN WAY KANAN
BADAN PENANGGULANGAN BENCANA DAERAH
Jln. Raden Jambat No 02 Blambangan Umpu Kabupaten Way Kanan
Telp dan Fax : (0723) 4761335 / 082176595703 Blambangan Umpu – 34764
Email : pusdalopsbwaykanan@gmail.com



LAPORAN HARIAN
PUSAT PENGENDALIAN OPERASI PENANGGULANGAN BENCANA (PUSDALOPS-PB)
SELASA 30 MEI 2023

Kepada Yth :
1. Kepala BNPB;
2. Gubernur Lampung;
3. Bupati Way Kanan;
4. Kepala Pelaksana BPBD Provinsi Lampung;
5. Sekretaris Daerah Kabupaten Way Kanan
6. Kepala Pelaksana BPBD Kabupaten Way Kanan.
di_ _____
Tempat _____

Dilaporkan kejadian alam dan bencana di wilayah Kabupaten Way Kanan yang terjadi sejak Selasa 30 Mei 2023 Pukul 07.00 WIB sampai dengan hari Rabu 31 Mei Pukul 07.00 WIB yang diperoleh PUSDALOPS-PB BPBD Kabupaten Way Kanan sebagai berikut :

1.	Jenis Bencana/Kejadian	:	Kebakaran Rumah
	-Waktu Kejadian	:	09.30
	- Tanggal Kejadian	:	30 Mei 2023
	- Lokasi Bencana	:	Kampung Negeri Baru Kec. Umpu Semenguk Kab. Way Kanan
2.	-Penyebab	:	Berasal dari dapur
3.	- Kondisi Muktahir	:	Api Sudah padam
4.	- Korban Jiwa	:	-
5.	- Kerugian	:	+ -Rp. 35.000.000

Keadaan Aliran Sungai (DAS) di Kabupten Way Kanan sebagai berikut:

No	Nama Sungai	Keadaan
1.	Sungai Way Kanan	Normal
2.	Sungai Way Pisang	Normal
3.	Sungai Way Umpu	Normal
4.	Sungai Way Besai	Normal
5.	Sungai Way Giham	Normal
6.	Sungai Way Tahmi	Normal

KEGIATAN :

1. Melaksanakan pengamatan serta informasi melalui situs Website seperti BMKG, BNPB, dan Media Sosial.
2. Melaksanakan kegiatan rutin, Peringatan dini, Administrasi dan Pelaporan
3. Melakukan Pemantauan dan Monitoring 15 Kecamatan di Wilayah Kabupaten Way Kanan melalui Call Center (0723) 4761335 dan 0821-7659-5703.
4. Melakukan Pengecekan Peralatan Penanggulangan Bencana
5. Pemantauan TMA (Tinggi Muka Air) melauai Satgas-PB
6. Pengecekan Armada Posko Tim Reaksi Cepat (TRC) Badan Penanggulangan Bencana Daerah Kabupaten Way Kanan.

PENUTUP :

Demikian Laporan Harian PUSDALOPS-PB BPBD Kabupaten Way Kanan Provinsi Lampung.

*Salam Tangguh, Salam Kemanusiaan.
Kita Jaga Alam, Alam Jaga Kita.*

PETUGAS PIKET TRC BPBD

1. Leo Saputra (Danru)
2. Kemas Hasan, Amd
3. Jemi Saputra
4. Deni Atmaja
5. Dandi
6. Ari Suhendri

OPERATOR PUSDALOPS-PB

7. Sutrisno
8. Jen Kelpin
9. B. Zulkifli Riadi
10. Micky Jacson


OPERATOR RADIO



SUTRISNO

Blambangan Umpu, 30 Mei 2023


SUPERVISOR



Bodro Ali, S.Kom

Mengetahui,

MANAGER PUSDALOPS



Riantori, S.E., M.M
NIP. 19811003 200604 1 010



LAMPIRAN KEJADIAN ALAM DAN BENCANA KEBAKARAN
RUMAH KAMPUNG NEGERI BARU KEC. UMPU SEMENGIK





PEMERINTAH KABUPATEN WAY KANAN
BADAN PENANGGULANGAN BENCANA DAERAH
Jln. Raden Jambat No 02 Blambangan Umpu Kabupaten Way Kanan
Telp dan Fax : (0723) 4761335 / 082176595703 Blambangan Umpu – 34764
Email : pusdalopsbwaykanan@gmail.com



LAPORAN HARIAN
PUSAT PENGENDALIAN OPERASI PENANGGULANGAN BENCANA (PUSDALOPS-PB)
KAMIS 20 JUNI 2023

Kepada Yth :
1. Kepala BNPB;
2. Gubernur Lampung;
3. Bupati Way Kanan;
4. Kepala Pelaksana BPBD Provinsi Lampung;
5. Sekretaris Daerah Kabupaten Way Kanan
6. Kepala Pelaksana BPBD Kabupaten Way Kanan.
di_ Tempat

Dilaporkan kejadian alam dan bencana di wilayah Kabupaten Way Kanan yang terjadi sejak Kamis 20 Juni 2023 Pukul 07.00 WIB sampai dengan hari Jumat 21 Juni Pukul 07.00 WIB yang diperoleh PUSDALOPS-PB BPBD Kabupaten Way Kanan sebagai berikut :

1.	Jenis Bencana/Kejadian	:	Kebakaran Rumah
	-Waktu Kejadian		13.30 WIB
	- Tanggal Kejadian	:	20 Juni 2023
	- Lokasi Bencana	:	Kampung Beringin Jaya
2.	-Penyebab	:	Api dari tungku yang
3.	- Kondisi Muktahir	:	Api Sudah PAdam
4.	- Korban Jiwa	:	-
5.	- Kerugian	:	<i>Masih dalam Pendataan</i>

Kedaaan Aliran Sungai (DAS) di Kabupten Way Kanan sebagai berikut:

No	Nama Sungai	Keadaan
1.	Sungai Way Kanan	Normal
2.	Sungai Way Pisang	Normal
3.	Sungai Way Umpu	Normal
4.	Sungai Way Besai	Normal
5.	Sungai Way Giham	Normal
6.	Sungai Way Tahmi	Normal

KEGIATAN :

1. Melaksanakan pengamatan serta informasi melalui situs Website seperti BMKG, BNPB, dan Media Sosial.
2. Melaksanakan kegiatan rutin, Peringatan dini, Administrasi dan Pelaporan
3. Melakukan Pemantauan dan Monitoring 15 Kecamatan di Wilayah Kabupaten Way Kanan melalui Call Center (0723) 4761335 dan 0821-7659-5703.
4. Melakukan Pengecekan Peralatan Penanggulangan Bencana
5. Pemantauan TMA (Tinggi Muka Air) melauai Satgas-PB
6. Pengecekan Armada Posko Tim Reaksi Cepat (TRC) Badan Penanggulangan Bencana Daerah Kabupaten Way Kanan.

PENUTUP :

Demikian Laporan Harian PUSDALOPS-PB BPBD Kabupaten Way Kanan Provinsi Lampung.

*Salam Tangguh, Salam Kemanusiaan.
Kita Jaga Alam, Alam Jaga Kita.*

PETUGAS PIKET TRC BPBD

1. Leo Saputra (Danru)
2. Kemas Hasan, Amd
3. Jemi Saputra
4. Deni Atmaja
5. Dandi
6. Ari Suhendri

OPERATOR PUSDALOPS-PB

7. Sutrisno
8. Jen Kelpin
9. B. Zulkifli Riadi
10. Micky Jacson


OPERATOR RADIO



SUTRISNO

Blambangan Umpu, 20 Juni 2023


SUPERVISOR



Bodro Ali, S.Kom

Mengetahui,

MANAGER PUSDALOPS



Riantori, S.E., M.M
NIP. 19811003 200604 1 010



LAMPIRAN KEJADIAN ALAM DAN BENCANA KEBAKARAN
RUMAH KAMPUNG BERINGIN JAYA





BADAN PENANGGULANGAN BENCANA DAERAH KABUPATEN WAY KANAN

ALAMAT

Jalan Raden Jambat No. 02 Blambangan Umpu Kabupaten Way Kanan

Telp dan Fax : (0723) 4761335 / 082176595703 Blambangan Umpu - 34764

Email : pusdalopsbwaykanan@gmail.com



BPBD WAY KANAN



<https://bpbd.waykanankab.go.id/>



BPBD WAY KANAN



0821 7659 5703